



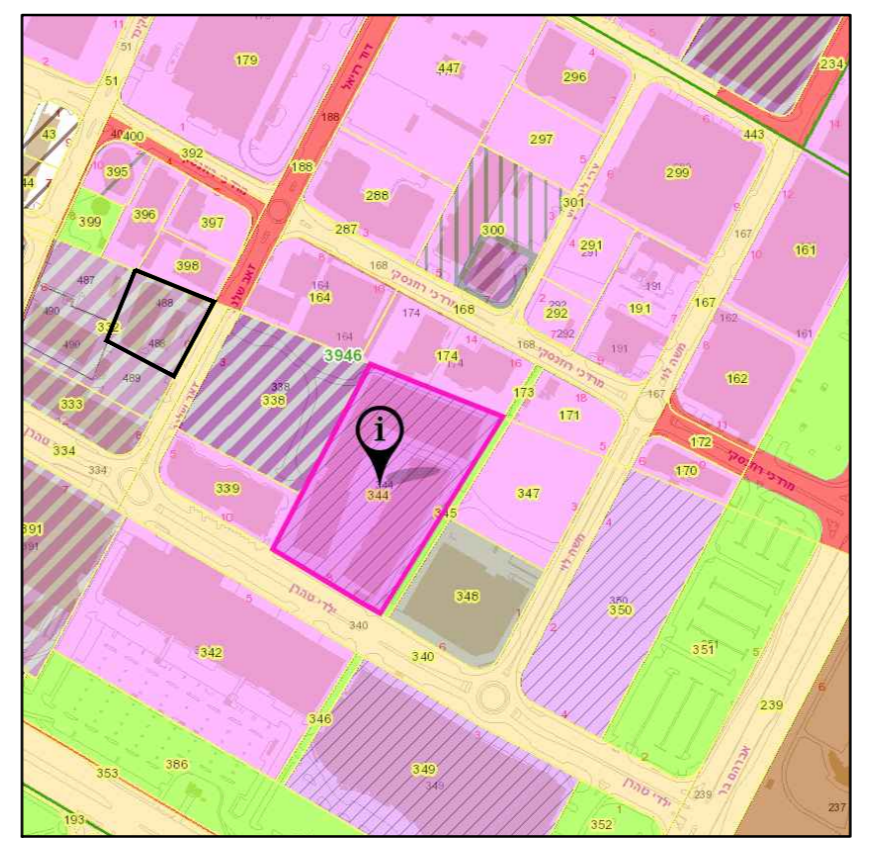
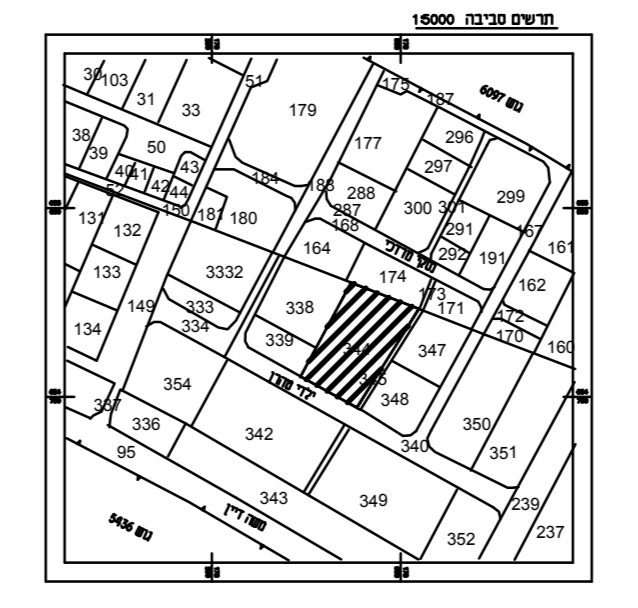
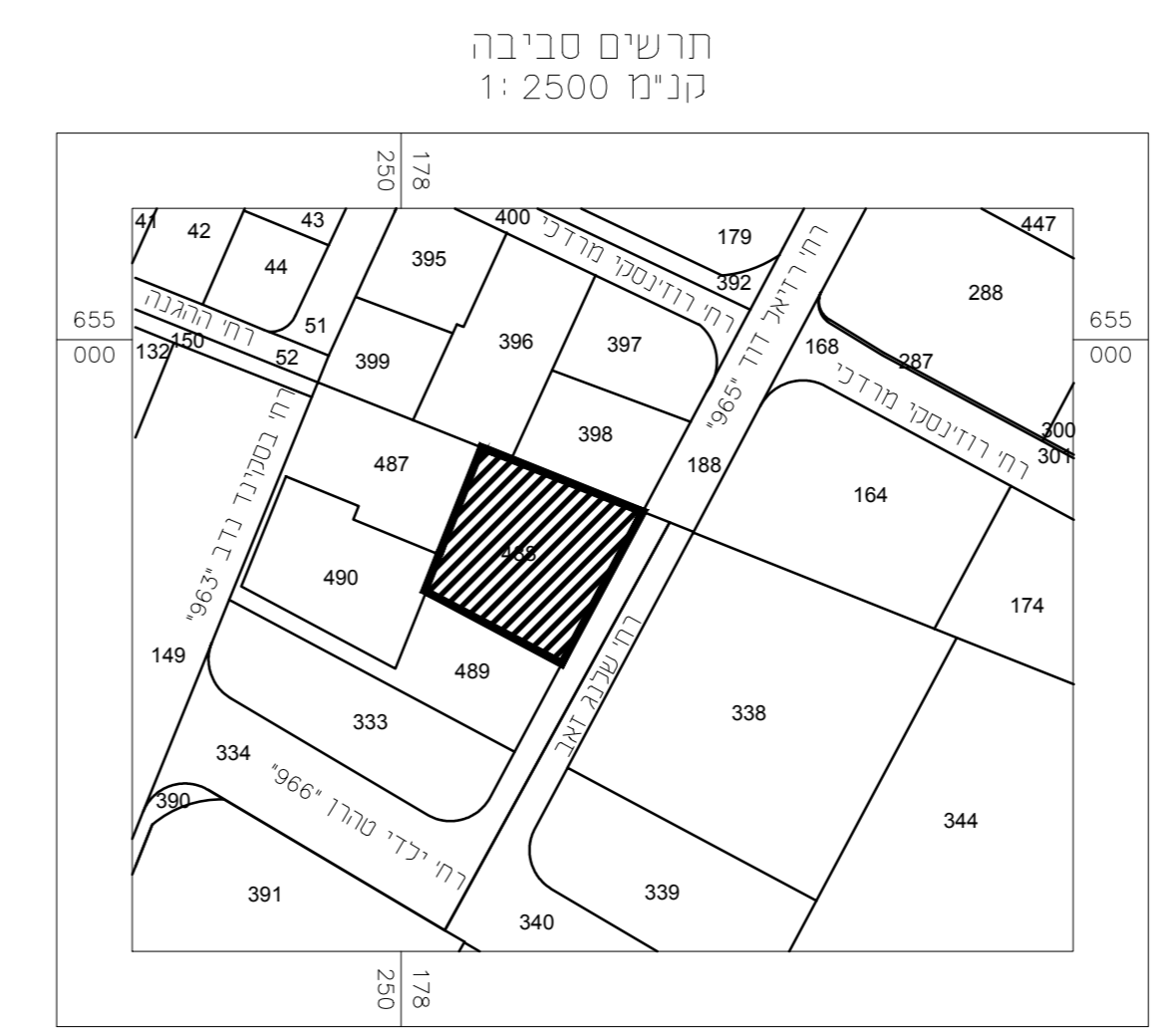
מפה טופוגרפית  
קני"מ 1:2500

מחוז :  
נפה :  
מקום :  
שטח :  
שטח חלקה :  
הזכו עבוד :  
מסרת ותכנית :  
שטח התוכנית :

המוכד :  
רשומות :  
תוקם :  
שטח :  
שטח חלקה :  
הזכו עבוד :  
מסרת ותכנית :  
שטח התוכנית :

תאריך: 15.03.2022

מספר: 3946-344-22-7484-06



מקרא:

- גבול תכנית
- גבול תכנית לפי תב"ע
- קו בנין
- גבול חלקה
- מסי חלקה 200
- דרך מאושרת
- שטח ציבורי פתוח
- מסוזר ותעסוקה
- מסוזר ומשרדים
- תעשייה/תעשיית מזון
- דרך מוצעת

מצב מאושר

נספח לתכנית מס' 413-0998591

רצ/מק/1/2/3/36 ילדי סהרן 8. ניוז זכויות

גליון 1 מתוך 1

תחולה	רקע
תיאור	---
תאריך עדינות הנספח	20/11/2022
קנ"מ	1:500
תרשימים נוספים	קנ"מ
	1:5000
	1:2500
	1:X,XXX
שמות וחתימות:	
עורך הנספח	שם: אמיר שוריק
	תאריך: תיסור שוריק אדריכלים

מחוז : ראשון לציון  
מרחב תכנון מקומי : ראשון לציון  
רשות מקומית : ראשון לציון  
ישוב : ראשון לציון  
גוש : 3946  
חלקות : 488/344

שם: אביגדור מזור  
ת"ז: 50923127  
כתובת: רוטשילד 102 ראשון לציון  
סלפון: 03-9654095  
חתימה: \_\_\_\_\_