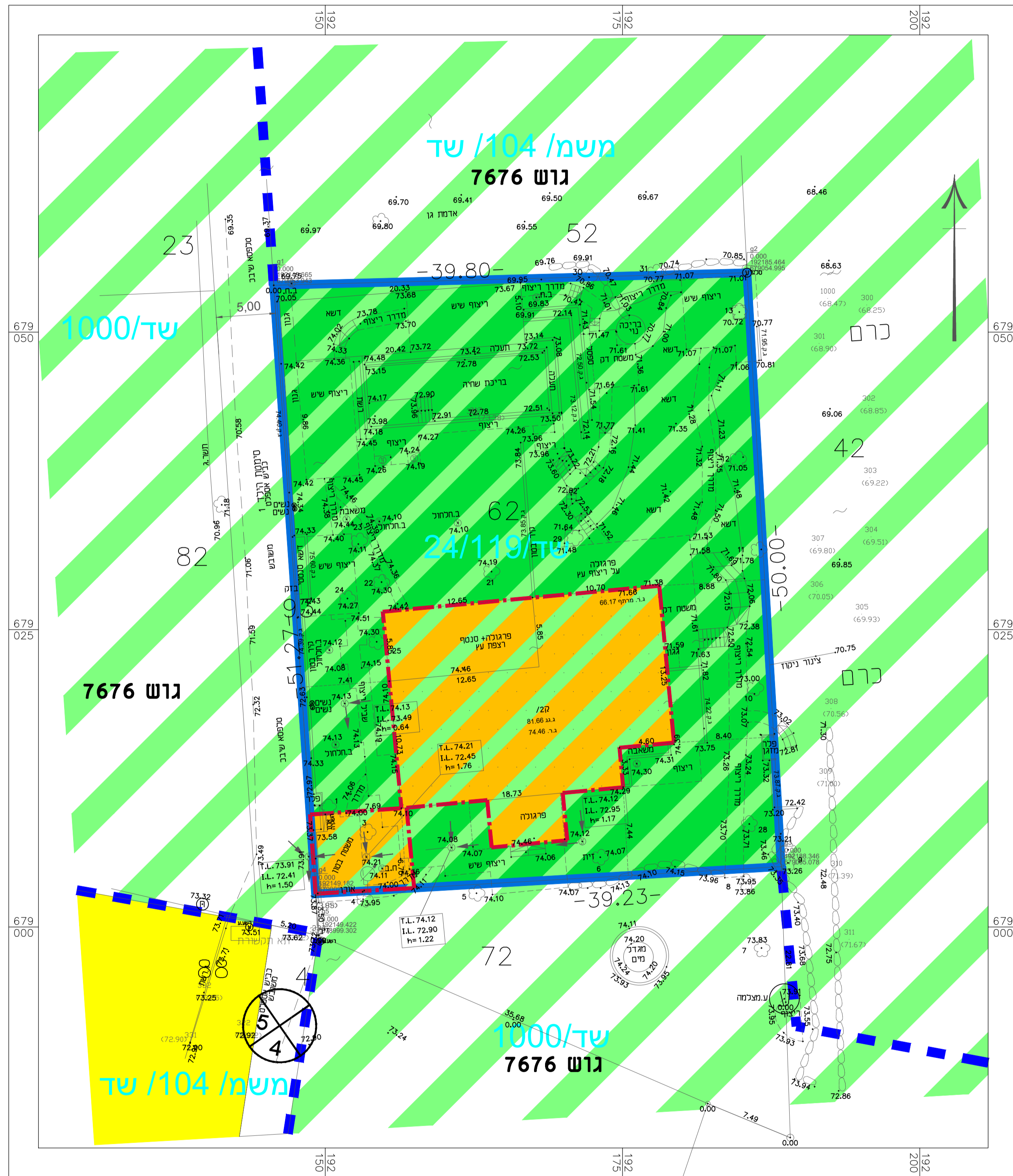
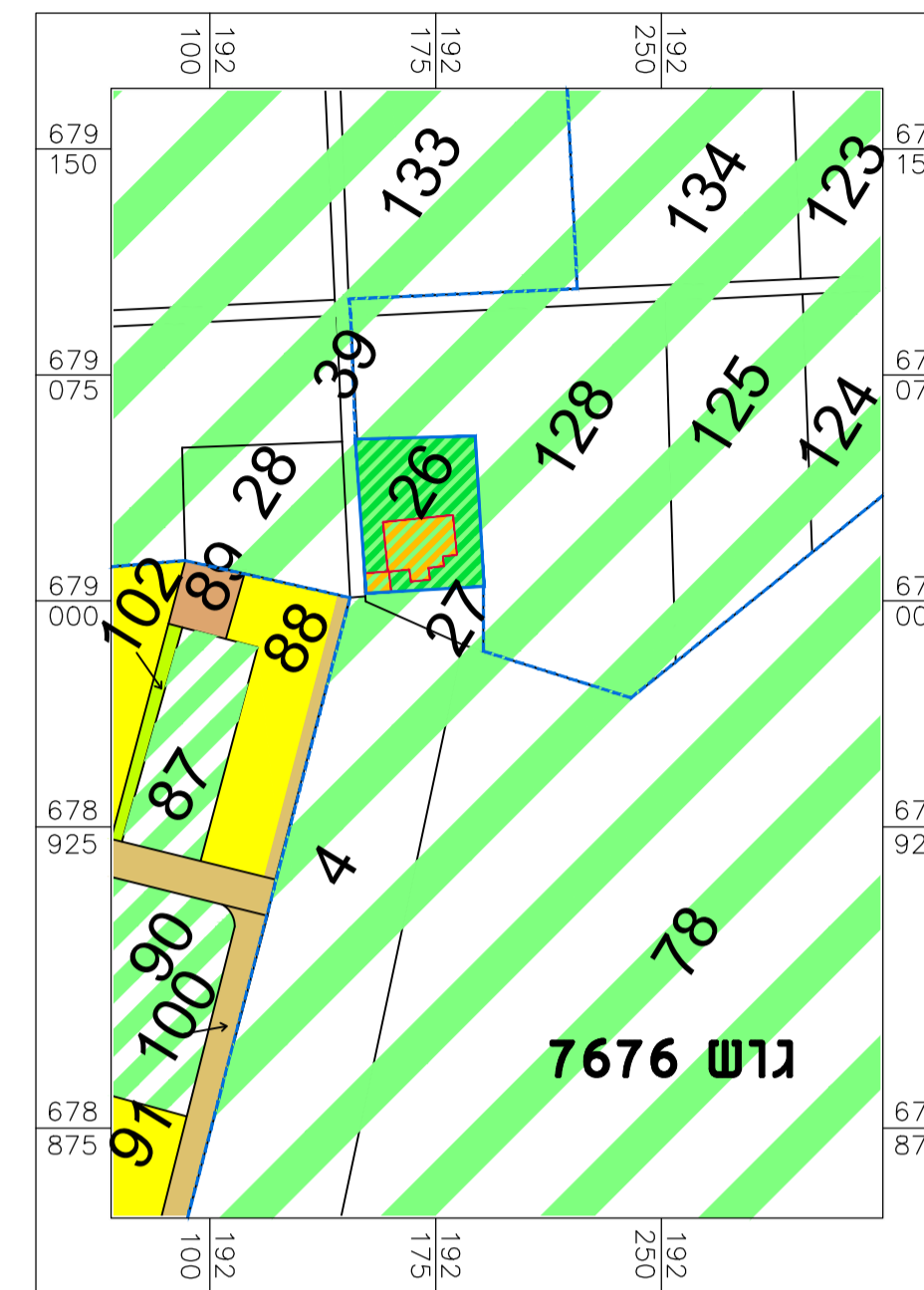













# מפה טופוגרית 1:250



# תרשים סביבה 1:2500



-  שטח חקלאי מיוחד למיקום גינת מגורים
-  שטח חקלאי מיוחד למיקום מגורים
-  דרך מאושרת
-  מבנים ומוסדות ציבור
-  שטח ציבורי פתוח
-  חקלאי בחלקות א של נחלה
-  מגורים בנחלות חלקות א
-  קרקע חקלאית
-  גבול תכנית
-  קו בנין
-  גבול תכנית מאושרת

תוכנית מס' 417-1098318

תוספת זכויות ושינוי קו בנין, חלקה 26, ז"ו, שדה ורבורג שד/מק/71/119. תכנית מתאר מקומית הכוללת הוראות של תכנית מפורטת

תשריט מצב מאושר

איחוד וחלוקה	סמכות ראשית	אופי התכנית
ללא	ועדה מקומית	תכנית שניתן מכוחה להוציא היתרים

מחזור : מרחב תכנון מקומי  
 מרכז : דרום השרון  
 רשות מקומית : דרום השרון  
 ישוב : שדה ורבורג


שטח התכנית : 2.012 דונם  
 קנה מידה : 1 : 250

גושים וחלקות בתכנית:

גוש	סוג הגוש	חלקות בשלמותן	חלקי חלקות
7676	מוסדר	26	-
זחימת מודד			

תאריך : 12.5.23

שלב: הפקדה

תאריך חתימה / 12.5.23	שם מיכאל שניידר ת.ז. 306319195	עורך התכנית
	הרשמת 49 קדימה-צורן	
חוקר michael62@013.net	מס': 09-8989820	מסמל: 052-3988169