

מצב מאושר

מס' 418-0931451

רזי עליית הנוער 2
שינוי במספר יחידות דיוור

נספח לתכנית		גליון 1 מתוך 1	
תחולה	רקע	תיאור	מצב מאושר
תאריך תחילת הנספח	13/06/2023	תאריך עריכת הנספח	13/06/2023
קנימ	1:250	שמות וזחיתמות:	
עורך הנספח	שם: אינה (משה) שושן	תאגיד:	307555045

מקרא:

מס' תכנית תקפה: אפא2000

דרך קיימת מאושרת

אזור מגורים אי 1

גבול תכנית

קו בנין

עץ לימון

מפה טופוגרפית

פרטים כלליים

מחוז:	המרכז	נפה:	פתח תקוה
ישוב:	ראש העין	כתובת:	גזן קנדי 25
גוש:	4272	חלקה:	53
מטרת המפה:	היתר בניה	קנה מידה:	1:250
הוכן ע"י:	הבעלים	מספר סידור:	A2019-11

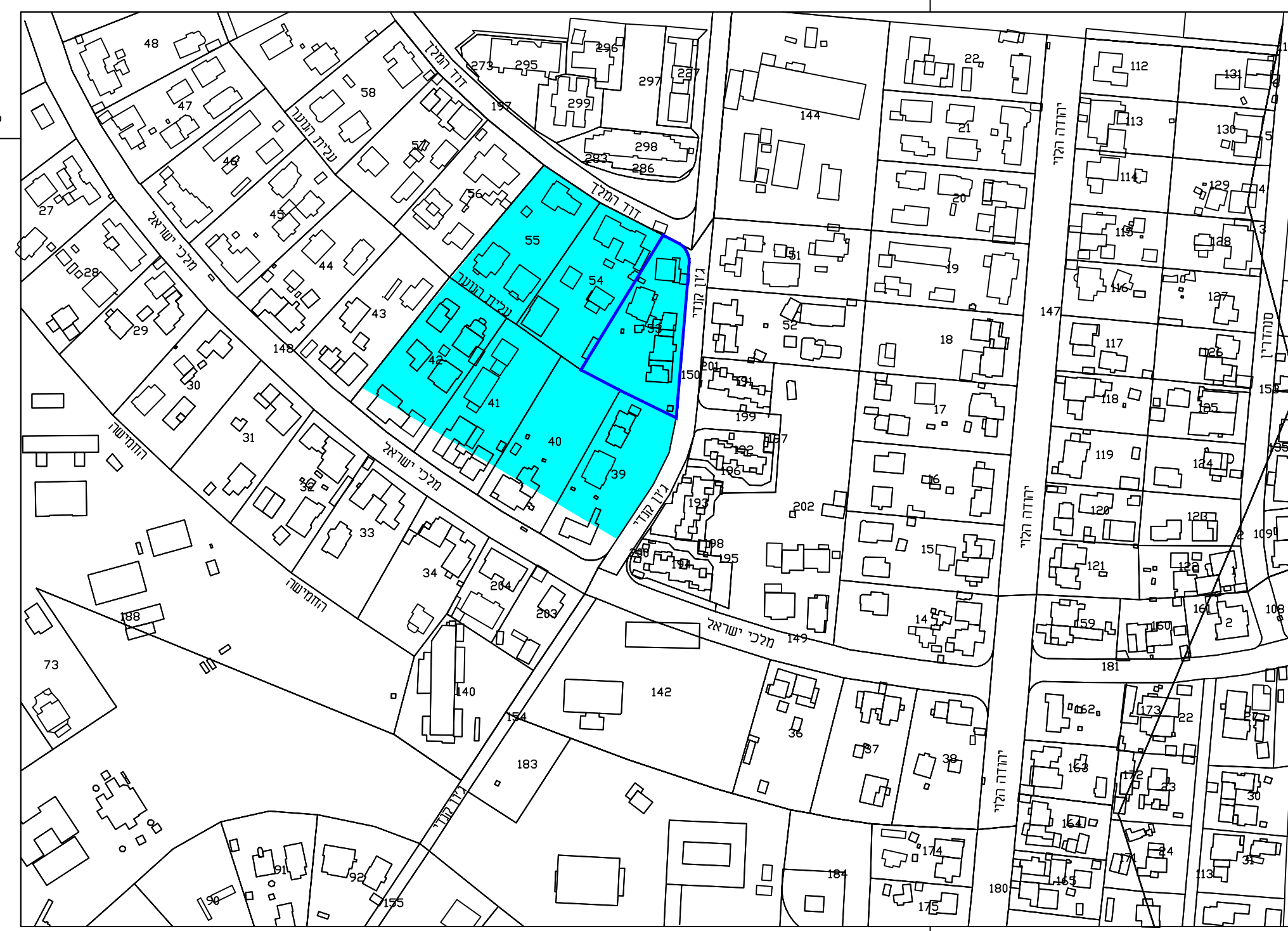
טבלת שטחים

גוש	חלקה	בשלמות	שטח רשום ב-דימ	מגרש	שטח מגרש ב-דימ	תוכנית מפורטת
4272	53	כן	2.967			אפא/2000

פרטי המדידה

הרשת שבה בוצעה המדידה: רשת ישראל 2005 <IG05>
גבולות החלקות חושבו מתוכנית: 433\56
יש לקבל אישור הועדה לתכנון ובניה לפני כל תכנון
שיטת ביצוע העבודה האלטימטרית: קוטבית

תרשים סביבה קנה מידה 1:2500



טבלת עצים

מספר עץ	סוג עץ	גובה	מספר עץ	סוג עץ	גובה
1	הדד	0.10	3.00	0.10	3.00
2	הדד	0.10	3.00	0.10	3.00
3	הדד	0.10	3.00	0.10	3.00
4	הדד	0.10	3.00	0.10	3.00
5	הדד	0.10	3.00	0.10	3.00

רשימת קואורדינטות של נקודות הגבול


מס' נקודה	קואורדינטת מזרח-מערב	קואורדינטת צפון-דרום
1G	X = 195645.89	Y = 666826.56
2G	X = 195660.50	Y = 666812.41
3G	X = 195653.17	Y = 666730.94
4G	X = 195603.66	Y = 666756.15

הצהרת המודד

אני מאשר כי מפה זו הוכנה ונערכה בקנה מידה 1:250 והיא העתק נכון של המפה הטופוגרפית על סמך מדידה שהשתיימה ביום: 03.04.2023.
בהסתמך על בקרת איכות שביצעתי למפה זו אני מאשר את כל הפרטים ומאפייניהם שצוינו במפה מדויקים לפי האמור: דרגת דיוק אופקי היא: 3. דרגת דיוק אנכי היא: 3.
המפה הוכנה לפי תקנות המדידות (מדידות ומיפוי). התשע"ז-2016. תאריך גמר התכנית: 03.04.2023.

איטר בדיר 1182
שם המודד ומענו מספר רשיון

איטר בדיר מודד מוסמך (1082)
כפר קאטם 49940 ת.ד. 685
טל: 0507659205 פקס: 03-9323439
e-mail: aysar26bader@gmail.com
אתר החברה: www.a.wb-maps.com




1. חלקה

הסכום	מספר היחידות	ח.ב.ג.	א.י.	סו"פ
1.339	1			
1.339	2			
0.289	3			
2.967	53			

2. חלקה

הסכום	מספר היחידות	ח.ב.ג.	א.י.	סו"פ
0.888	2/1			
0.451	2/2			
1.339	2			



מקרא	
●	נקו חלקה ישנה
○	נקו חלקה חדשה
—	אבן שפה
—	קיר
—	תחנה
—	גדר רשת/ברזיל/שטח
—	שורה
—	דיוקן
—	ברז שריפה
—	עמוד ומראה
—	עמוד חומש
—	ארון בנק
—	תא בנק
—	פודת טובה
—	סיון גבול
—	חצר אנגלית
—	עצים

