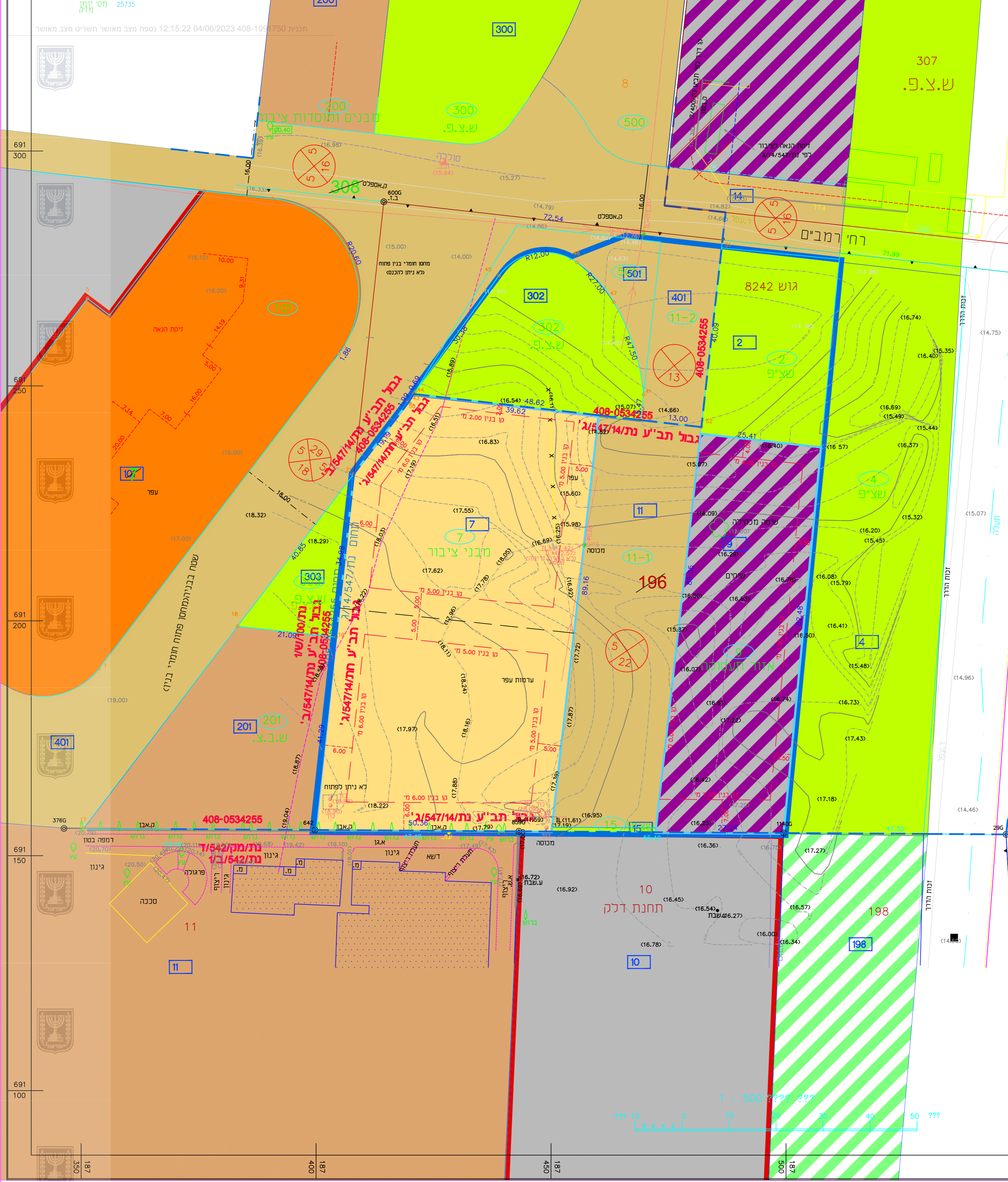


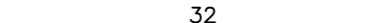









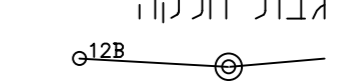
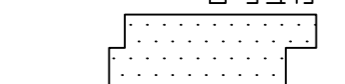
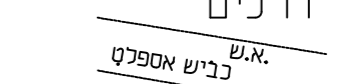




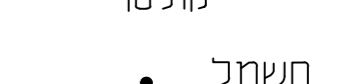





<b>נספח לתכנית מס' 1091750-408</b>	
<b>שינוי למגרשים 9, שכונת בן ציון</b>	
<b>נת/מק/14/547/ג/1</b>	
<b>גליון 1 מתוך 1</b>	
<b>תחולה</b>	<b>מנחה</b>
<b>קני"מ</b>	<b>1500</b>
<b>תאריך עריכת תוספת</b>	<b>28.05.2023</b>
<b>רשימת התרשימים</b>	<b>קני"מ</b>
<b>מבנית חומת יומים</b>	-
<b>שמות וחתימות:</b>	
<b>עורך התוספת</b>	מס': אוריכל גורא שפיר
	חתימה:



-  גבול תכנית
-  9543 גבול גוש ומספרו
-  32 גבול חלקה ומספרה
-  101 גבול תא שטח ומספרו
-  מגורים
-  מגורים ד'
-  מסחר
-  מבנים ומוסדות ציבור
-  קרקע חקלאית
-  שטח ציבורי פתוח
-  דרך מאושרת
-  דרך מוצעת
-  תחנת תדלוק
-  מסחר ותעסוקה

### מקרא מדידה

-  גבול מגרש
-  קו בניין
-  גבול חלקה
-  מבנים
-  דרכים
-  כביש אספלט
-  גדרות קיר
-  מים
-  ת.מ
-  ביו
-  ניקוז
-  קולט
-  חשמל
-  קו טלפון
-  ע.ט.