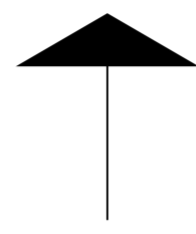


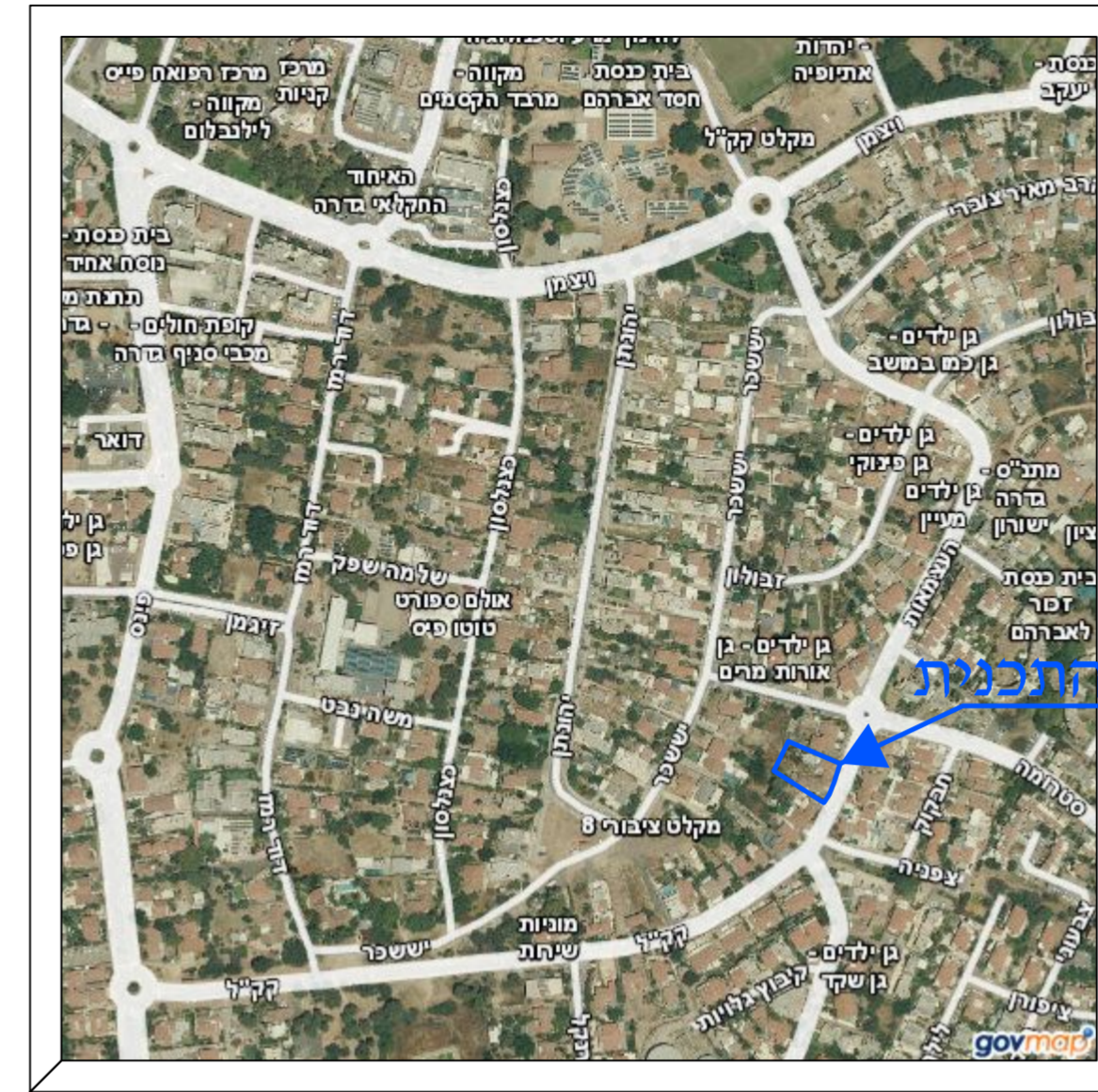
מצב מאושר

1:250



מקרא מצב מאושר

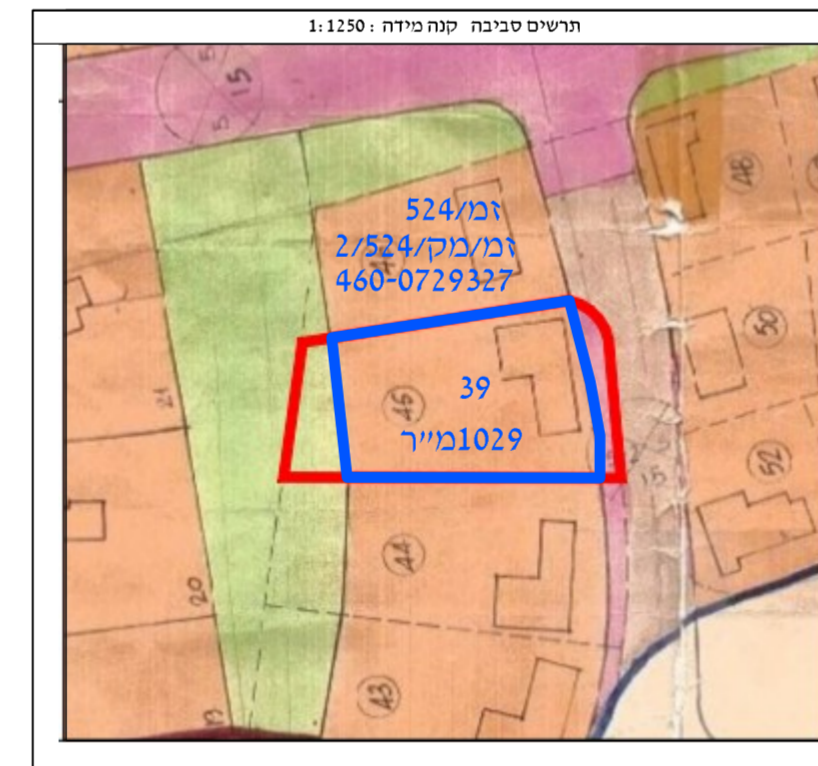
- גבול התכנית
- גבול תכנית בתוקף
- גבול גוש
- מספר גוש
- מספר חלקה
- מספר חלקה
- אזור מגורים א'
- שטח לבנין ציבור
- דרך קימת
- קו בניין
- מספר הדרך
- קו בניין
- רוחב הדרך
- מבנה קיים



מיקום התכנית



איתור מקום
קני"מ 1:5000



תרשים סביבה
קני"מ 1:1250



תכנית מפורטת מס' 460-1184761

הוספת יחידה עורפית בקני"ל 35 בגדרה

תשריט מצב מאושר

איחוד וחלוקה	סמכות ראשית	אופי התכנית
כולל איחוד וחלוקה	ועדה מקומית	תכנית שניתן מכוחה להוציא היתרים

מחוז : מרכז
מרחב תכנון מקומי : גדרה
רשות מקומית : גדרה
שטח התכנית : 1.029 דונם
קנה מידה : 1 : 250
גושים וחלקות בתכנית :

גוש	סוג הגוש	חלקות בשלמותן	חלקי חלקות
4583 חלק	מוסדר	-----	45

חותמות מוסד התכנון :



שמות וחתימות :

מגיש התכנית	שם :	בועז ישראל	ת.ז 058270265	חתימות :
	כתובת :			
יזמים בפועל	שם :	בועז ישראל	ת.ז 058270265	חתימות :
	כתובת :			
	טלפון :	050-2090210	נייד :	דוא"ל : b0azisrael10@gmail.com

(י) התכנית מכילה אדמת מדינה

עורך התכנית	שם :	עפר נצר - אדריכל, מ.ר. 39922	חתימה :	
	כתובת :	הגורן 20 גדרה, 70700		
	טלפון :	08-8596383	דוא"ל :	netzer@012.net.il
	פקס :	08-8596383		
	טלפון :	050-5481214		