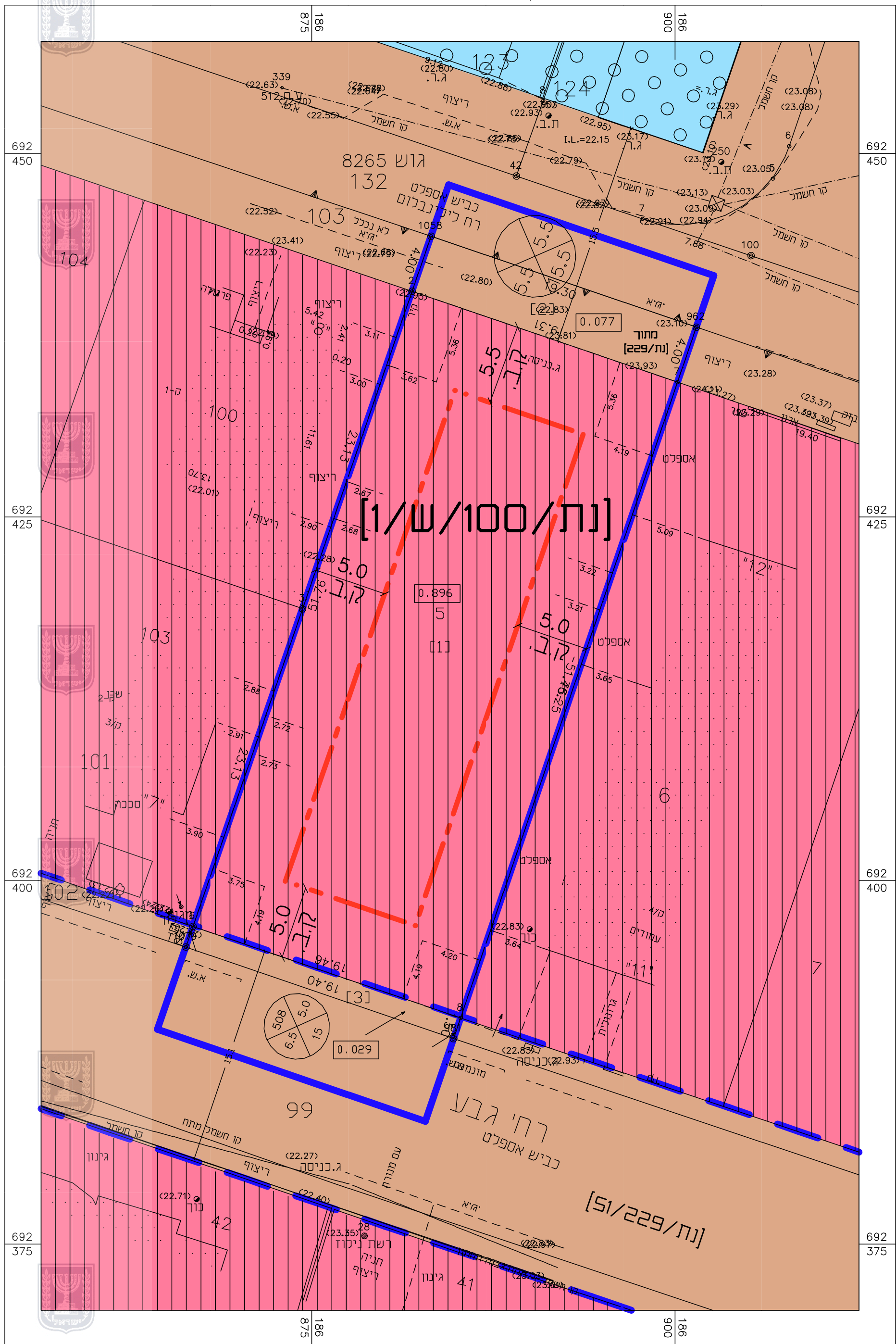


מצב מאושר

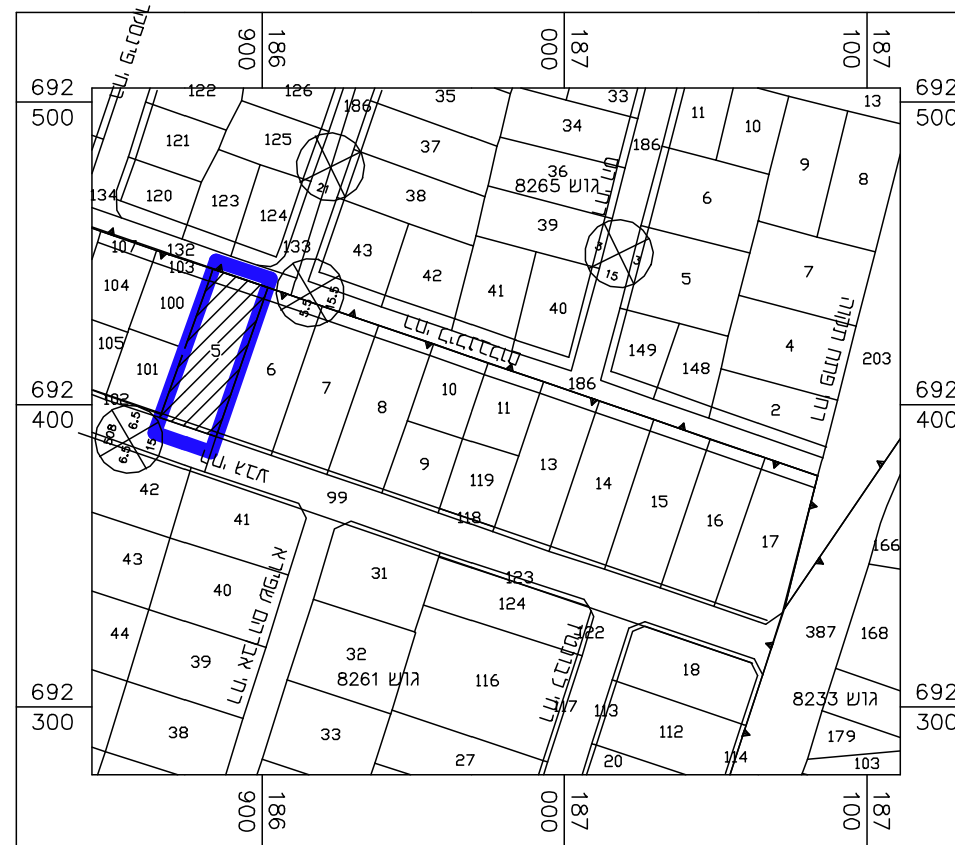
קנ"מ 1:250

05:31:23 29/07/2015 16:00 1162759-408














תרשים סביבה

קנ"מ 1:2,500



מקרא: מצב מאושר

• יעודים שלא עפ"י מבא"ת 2006

-  גבול התכנית
-  תכנית בתוקף
-  קו בניין
-  מספר תכנית בתוקף [נת/100/ש/1]
-  מגורים ה'
-  מסחרי 5
-  דרך מאושרת
-  זיקת הנאה
-  מסי דרך
-  קו בניין
-  רוחב דרך

חוקהתכנון והבנייה, התשכ"ה - 1965	
תכנית מפורטת	
תכנית מס' 408-1162759	
שם התכנית:	
תל\מק\229\93 גבע 9 - נוספת זכויות ויח"ד.	
תשריט מצב מאושר	גליון 1 מתוך 1
מחוז	מרכז
מרחב תכנון מקומי	נתניה
רשות מקומית	נתניה
ישוב	נתניה
גוש	8261
חלקה	5
שטח מתכנית	1.193 די
תאריך	12/3/23
שם הספד	קנ"מ
מצב נאושר	1:250
תרשינ סביבה	1:2,500
מקזא	מצב מאושר ותרשים סביבה