חוק התכנון והבניה, התשכ"ה - 1965

תכנית מתאר מקומית

מס' 451-1290782

שינוי הוראות בניה במגרשים - 92-96 ו- 98

תשריט מצב מוצע	גיליון 1 מתוך 1
מחוז	מרכז
מרחב תכנון מקומי	קסם
רשות מקומית	כפר קאסם
ישוב	כפר קאסם
תכנית בסמכות	מקומית
איחוד וחלוקה	ללא איחוד וחלוקה
היתרים או הרשאות	תכנית שמכוחה ניתן להוציא היתרים או הרשאות
מונה תדפיס התשריט	3
מועד הפקה	15/01/2024 13:38
שטח התכנית	2.511 דונם קנה מידה 1:250

אישורים בתכנית מס' 451-1290782

שמות*

מגיש התכנית	חברה/תאגיד ממשלתי תאגיד: מגה הומלאנד בניה ופריקטים בע"מ
עורך ראשי	מרים סרסור תאגיד:
יזם	תאגיד: מגה הומלאנד בניה ופריקטים בע"מ

מקרא

- גבול תכנית
- מס. גוש וטבלה
- גוש 1234
- גבול מלה וטבלה
- רוחות דרך
- מספר מאוד ריחוק
- קו בנין
- מספר ריחוק הכרך
- מגורים ג
- קו-בנין
- קו בנין עילי
- חזית מסחרית
- מידות

תרשים התמצאות - קנ"מ 1:6000

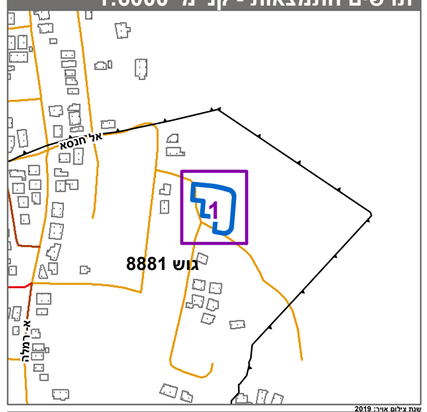

יצירת גליון אוויר: 2019

תרשים סביבה - קנ"מ 1:1500

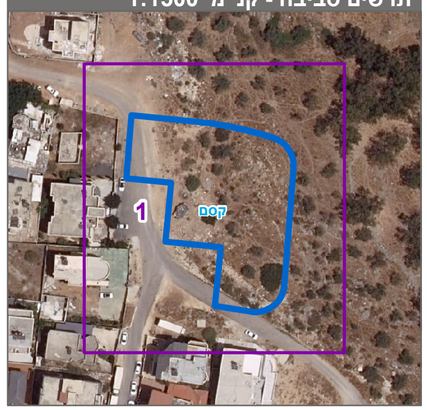

טבלת גושים וחלקות*

מספר גוש	חלק/ כל הגוש	מספרי חלקות בשלמות	מספרי חלקות בחלקיות
8881	חלק		30-31, 41, 43

* הרשימה המלאה מפורטת בהוראות התכנית / בהודעה שפורסמה בעיתונות וברשומות

הריני מצהיר בזאת כי המפה הטופוגרפית/המצבית המהווה רקע לתכנית זו, נערכה על ידי ביום 21.6.2022 והיא הוכנה לפי הוראות נוהל מבא"ת ובהתאם להוראות החוק ולתקנות המודדים שבתוקף. דיוק הקו הכחול והקדסטר:מדידה אנליטית מלאה ברמת תצ"ר

בדיר מוחמד	708		
שם המודד	מספר רשיון	חתימה	תאריך
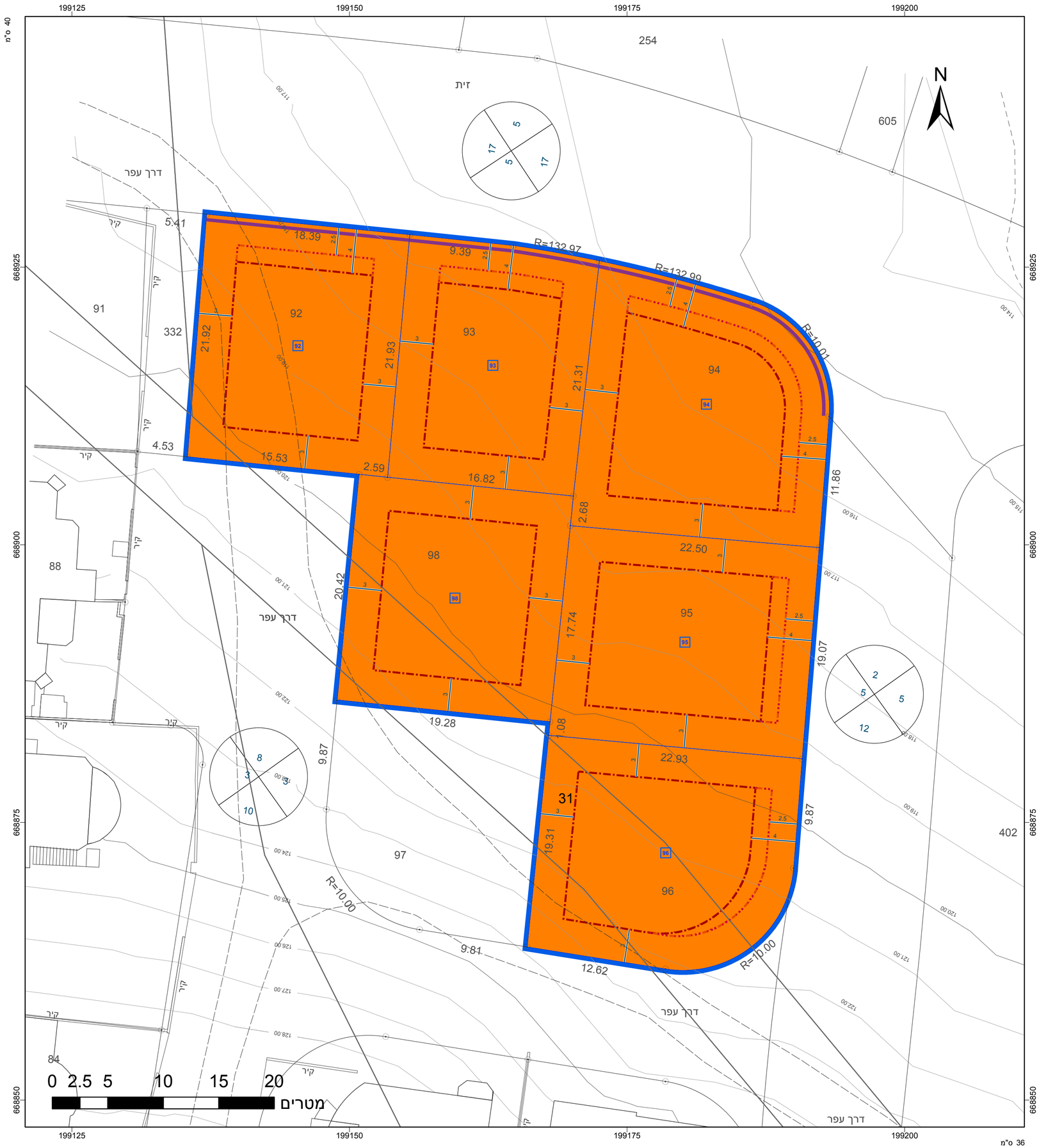
מספר תכנית: 451-1290782, מספר גרסת תשריט: 3