

מפה להיתר בניה			
מחוז:	מרכז	מס':	מס' תחום:
שלב:	אזור תוכנית	שלב:	14-12
תוכן ענף:	קניין	שלב:	מספר סיודי:
מספר:	מספר:	מספר:	מספר:
מספר:	מספר:	מספר:	מספר:
מספר:	מספר:	מספר:	מספר:
מספר:	מספר:	מספר:	מספר:
מספר:	מספר:	מספר:	מספר:
מספר:	מספר:	מספר:	מספר:
מספר:	מספר:	מספר:	מספר:
מספר:	מספר:	מספר:	מספר:

**הערות**

- קווי הגבול הנתון כפי שהתמכו מעוד הנכסה, והם יאשרו על ידי מהנדס התעודה בעת הנתן תיק.
- עמדות שטח הבנייה והמכלול נמדדו על ידי...
- הצורה פנימית טעונה אשר הוכחה ונדרש דו.ט.ר.
- יתכנו שינויים כלים בשטח ובמידות המוצגים במסמך היתר הבניה והחידוד.

**נתוני רשת וגבולות**

- המדידה נוצמה ברשת: ישראל 2005/12.
- נמדדה בכורה שליד קמפוס המדידה הן 18A216, 18A215 שנוכחה 20.06.03.
- גובהות התעודה נתונה כי: תשרי 2005/12.

**רשימת קואורדינטות**

נקודה	X	Y
1	76.685031	98.189582
2	94.685031	14.189582
3	41.685042	16.189566
4	35.685095	17.189589
5	90.685100	34.189541
6	36.685096	57.189578

**גבולות 1**

המספרים	מספר התחילת	אורך
3	9.938	3
1	9.938	1
1.879	1.879	1

**גבולות 2**

המספרים	מספר התחילת	אורך
1/2	4.438	1/2
2/3	5.000	2/3
3	9.938	3

**הצורת המודד**

אני מודיע כי נספח זו תכנית המודד נכונה כפי מדידה 1:2500 והיא הנתנה כנסח של המפה המוצגות על פני מדידה ששפותחה בידי 08.22.2022.

**מחירי שירותי המדידה**

מספר	המספרים	המספרים
1	9.938	3
2	4.438	1/2
3	5.000	2/3
4	9.938	3

**מוחיי האישור: יצחק בן-אבי**

מחירי שירותי המדידה: 99 ש"ח

מחירי שירותי המדידה: 69 ש"ח

מחירי שירותי המדידה: 2220 ש"ח

מחירי שירותי המדידה: 09-8610444

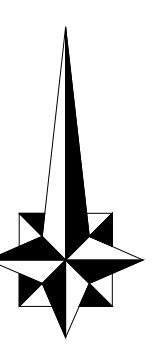
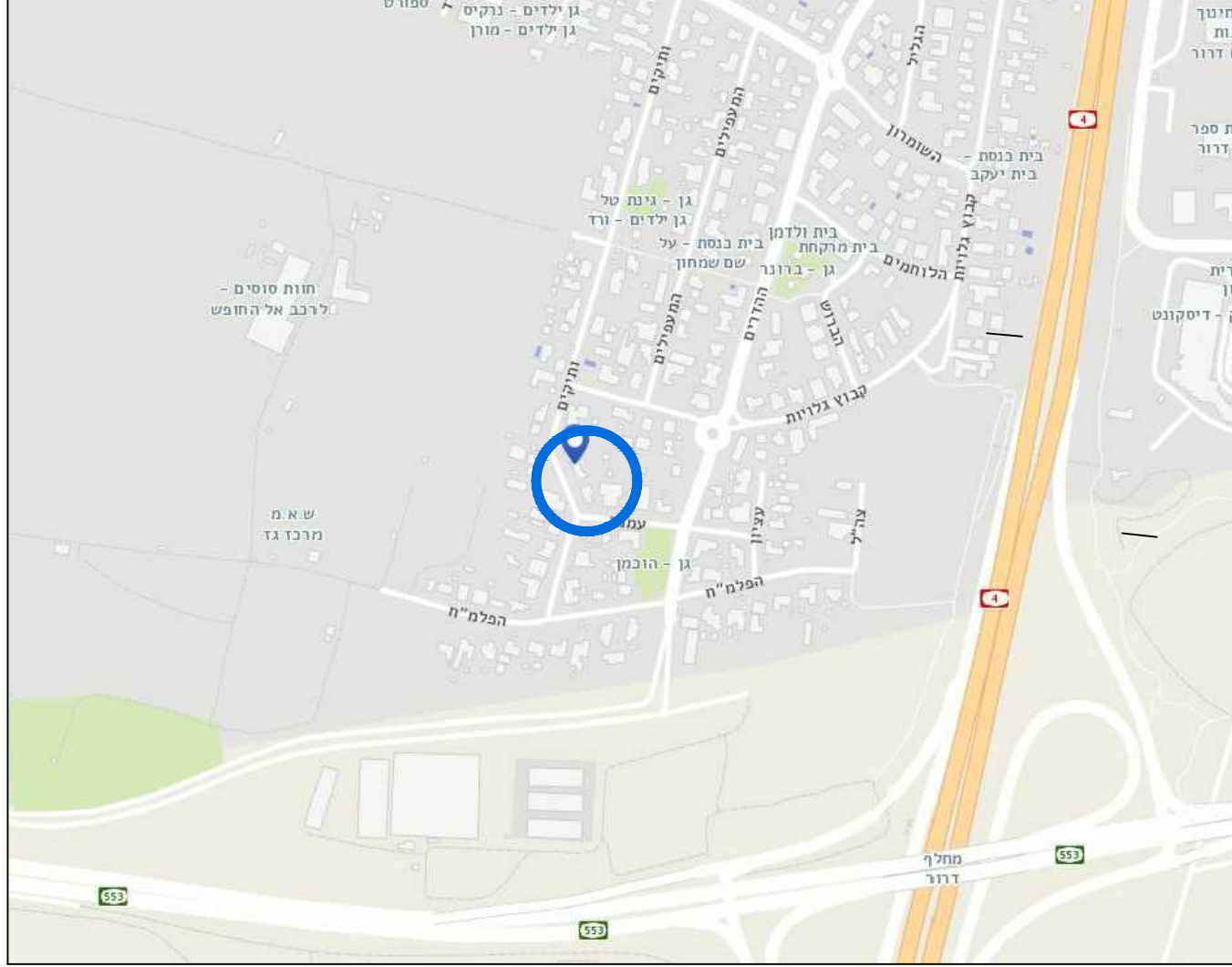
מחירי שירותי המדידה: 09-8622396

מחירי שירותי המדידה: 8622396

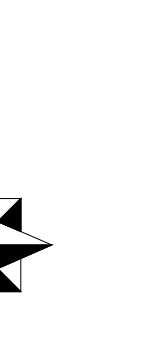
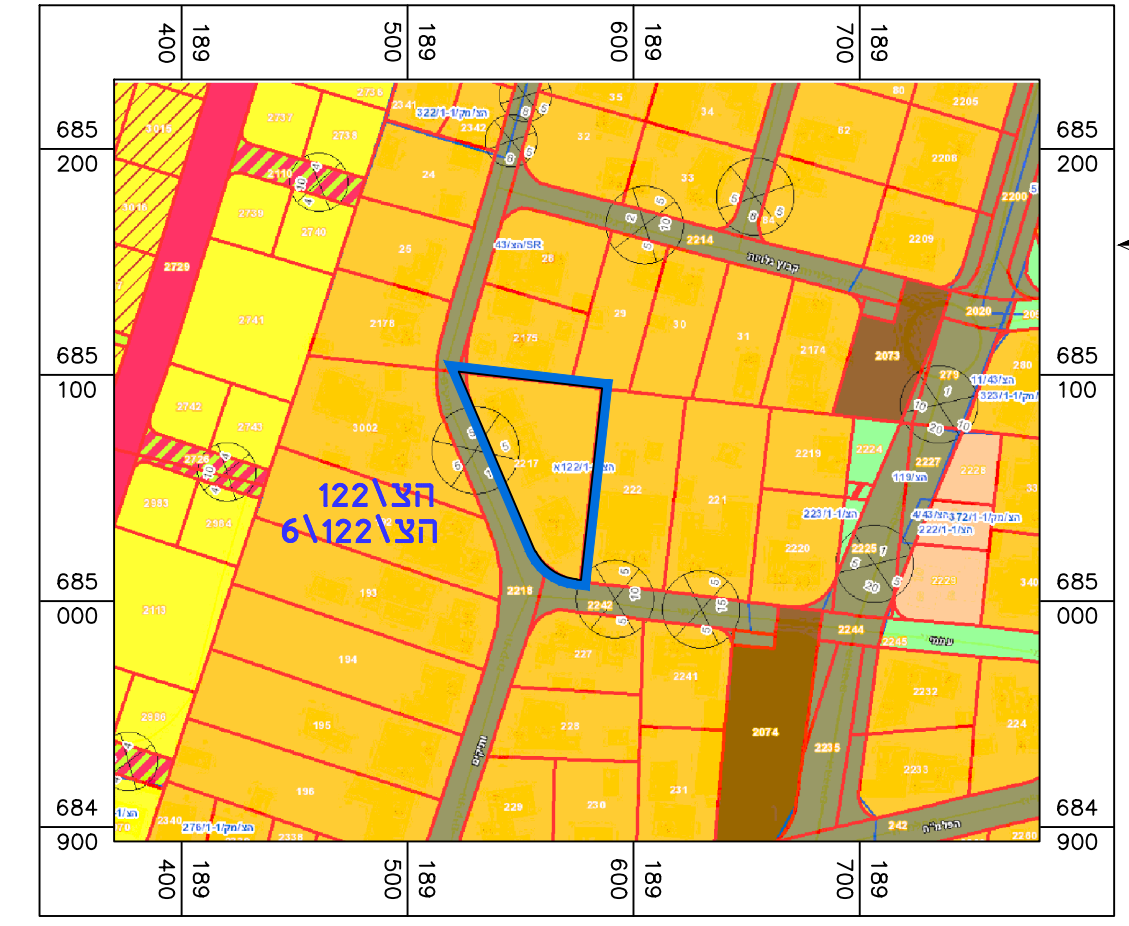
מחירי שירותי המדידה: 8622396

## מקרא מצב מאושר

- גבול התכנית
- גבול התכנית תקפה או מאושרת
- גבול גוש
- קו בנין
- מבנה להריסה
- דרך מאושרת
- \* אזור מגורים א' לפי הצ/122
- מגורים א'
- מספר הדרך קו בנין רחוב הדרך
- מספר חלקה



## תרשים התמצאות כללית קנ"מ 1:25000



## תרשים סביבה קנ"מ 1:1250

## מצב מאושר קנ"מ 1:500

## מצב מאושר

נספח לתכנית מס' 457-0924829

**שם התכנית**  
רח' ותיקים 12-14, גוש 7793, חלקה 223, אבן יהודה

נספח לתכנית	גליון 1 מתוך 1
תחולה	רקע
תיאור	תשריט מצב מאושר
תאריך עריכת הנספח	09/08/2023
רשימת התרשימים	קנ"מ
תרשים התמצאות	1:25000
תרשים סביבה	1:1250
מצב מאושר	1:500
שם תרשים	-

עורך הנספח	שם:	יעל ברג דוד
------------	-----	-------------

טבלת גושים וחלקות			
מס' גוש	חלק / כל הגוש	מספרי חלקות בשלמותן	מספרי חלקות בחלקיותן
7793	חלק	223	-