חוק התכנון והבניה, התשכ"ה - 1965

תכנית מתאר מקומית

מס' 451-1299411

שינוי הוראות בניה - מגרש 182

תשריט מצב מוצע	גיליון 1 מתוך 1
מחוז	מרכז
מרחב תכנון מקומי	קסם
רשות מקומית	כפר קאסם
ישוב	כפר קאסם
תכנית בסמכות	מקומית
איחוד וחלוקה	ללא איחוד וחלוקה
היתרים או הרשאות	תכנית שמכוחה ניתן להוציא היתרים או הרשאות
מונה תדפיס התשריט	3
מועד הפקה	18/02/2024 12:49
שטח התכנית	0.718 דונם קנה מידה 1:250

אישורים בתכנית מס' 451-1299411

שמות*

מגיש התכנית	מוחמד חמדאן עאמר תאריך:
עורך ראשי	אחסאן בדיר תאריך:
יזם	מוחמד חמדאן עאמר תאריך:

טבלת גושים וחלקות*

מספר גוש	חלק/ כל הגוש	מספרי חלקות בשלמותן	מספרי חלקות בחלקיותן
9081	חלק		81

מקרא

- מגורים ג
- קו בנין
- קו בנין עילי
- חזית מסחרית
- מידות

תרשים התמצאות - קנ"מ 1:6000

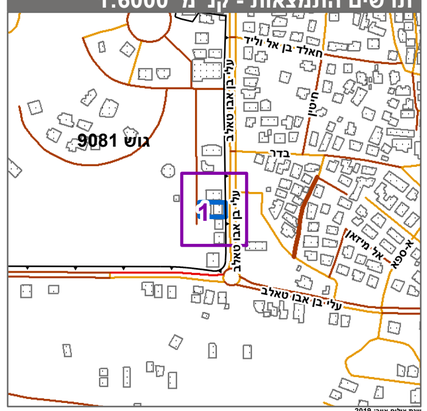

תרשים סביבה - קנ"מ 1:1500

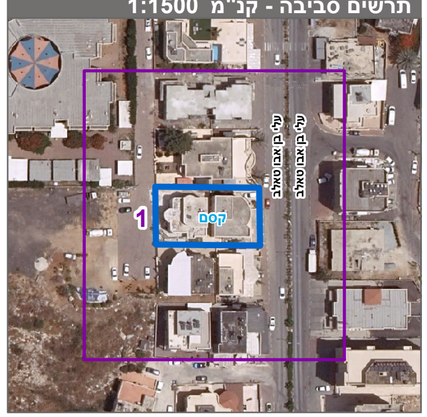

* הרשימה המלאה מפורטת בהוראות התכנית / בהודעה שפורסמה בעיתונות וברשומות

הריני מצהיר בזאת כי המפה הטופוגרפית/המצבית המהווה רקע לתכנית זו, נערכה על ידי ביום 29.12.2023 והיא הוכנה לפי הוראות נוהל מבא"ת ובהתאם להוראות החוק ולתקנות המודדים שבתוקף. ד"יוק הקו הכחול והקדסטר:מדידה אנליטית מלאה ברמת תצ"ר

בדיר מוחמד	708		
שם המודד	מספר רשיון	חתימה	תאריך
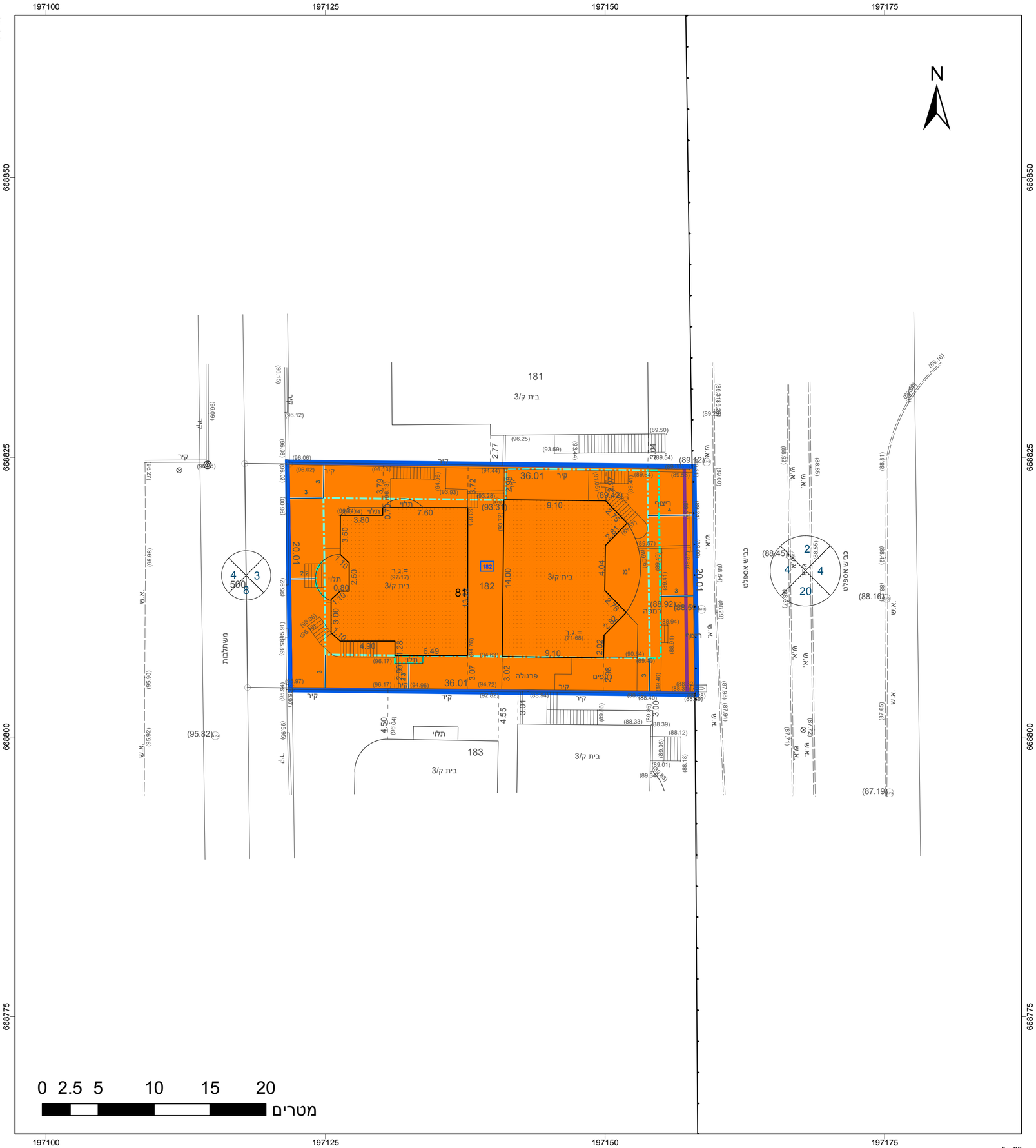
מספר תכנית: 451-1299411, מספר גרסת תשריט: 3