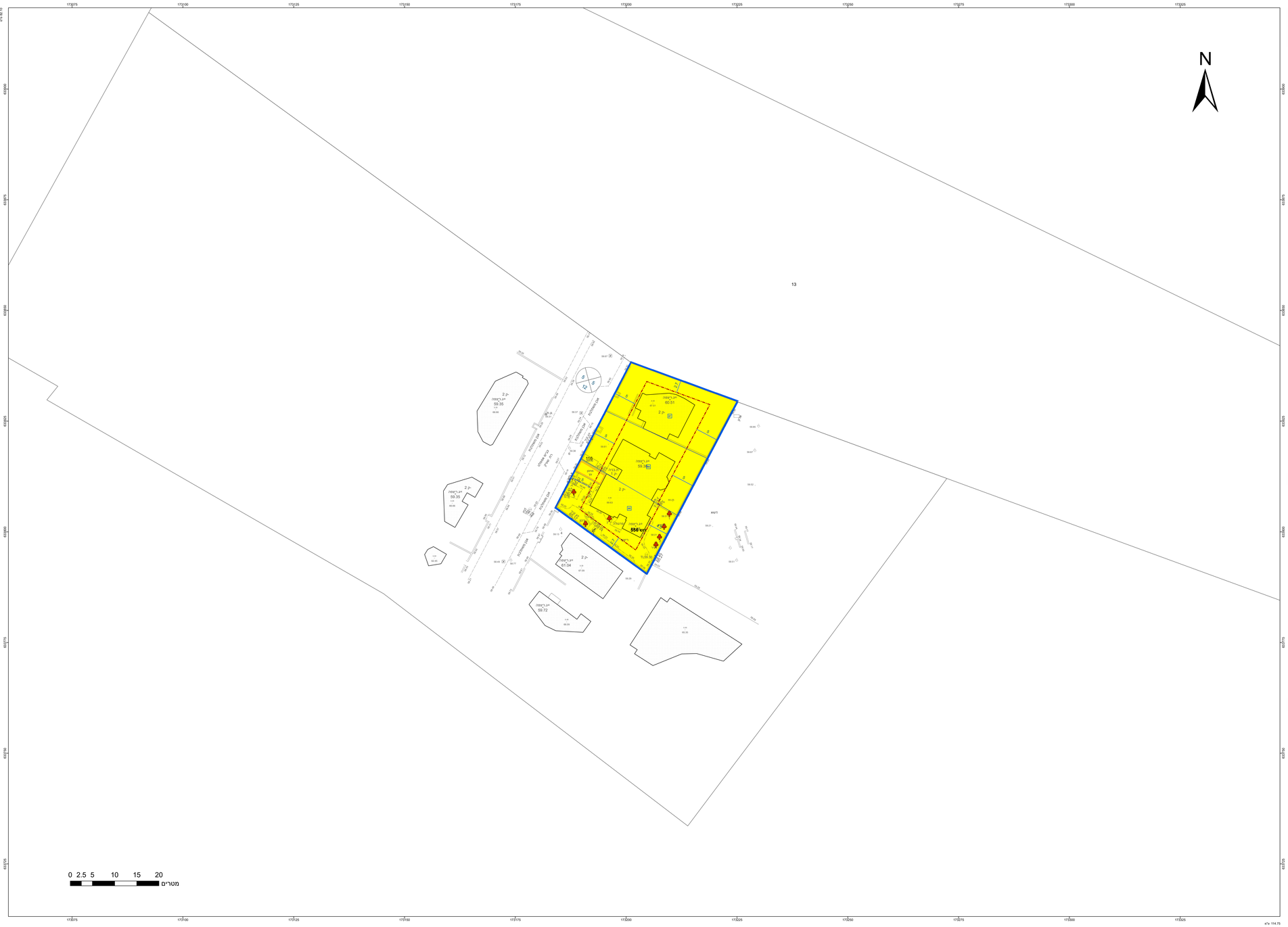

מקרא



תרשים התמצאות - קנ"מ 1:2000

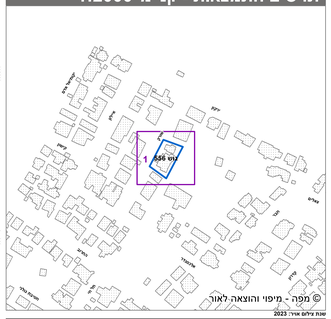

תרשים סביבה - קנ"מ 1:500

חוק התכנון והבניה, התשכ"ה - 1965
תכנית מפורטת

מס' 462-1260876

תוספת זכויות שינוי בקו בנין ובהוראות בינוי בשורק 5/3 גן יבנה

תשריט מצב מוצע	גיליון 1 מתוך 1
מחוז	מרכז
מרחב תכנון מקומי	גן יבנה
רשות מקומית	גן יבנה
ישוב	גן יבנה
תכנית בסמכות	מקומית
איחוד וחלוקה	ללא איחוד וחלוקה
היתרים או הרשאות	תכנית שמכוחה ניתן להוציא היתרים או הרשאות
מונה תדפיס התשריט	9
מועד הפקה	11/02/2025 20:16
שטח התכנית	0.993 דונם קנה מידה 1:250

אישורים

שמות*

מגיש התכנית	אלה סקלארבסקי תאריך:
עורך ראשי	עמר נצר תאריך: עפר נצר אדריכלות
יזם	אלה סקלארבסקי תאריך:

טבלת גושים וחלקות*

מספר גוש	חלק/ כל הגוש	מספרי חלקות בשלמותן	מספרי חלקות בחלקיותן
556	חלק		116

* הרשימה המלאה מפורטת בהוראות התכנית / בהודעה שפורסמה בעיתונות וברשומות

הריני מצהיר בזאת כי המפה הטופוגרפית/המצבית המהווה רקע לתכנית זו, נערכה על ידי ביום 25-12-2024 והיא הוכנה לפי הוראות נוהל מבא"ת ובהתאם להוראות החוק ולתקנות המודדים שבתוקף. דיוק הקו הכחול והקדסטר:
קו כחול (בלבד) ברמה אוליטית

שם המודד	מספר רשיון	תתימה	תאריך
קיריל קרצאוחוב	1380		