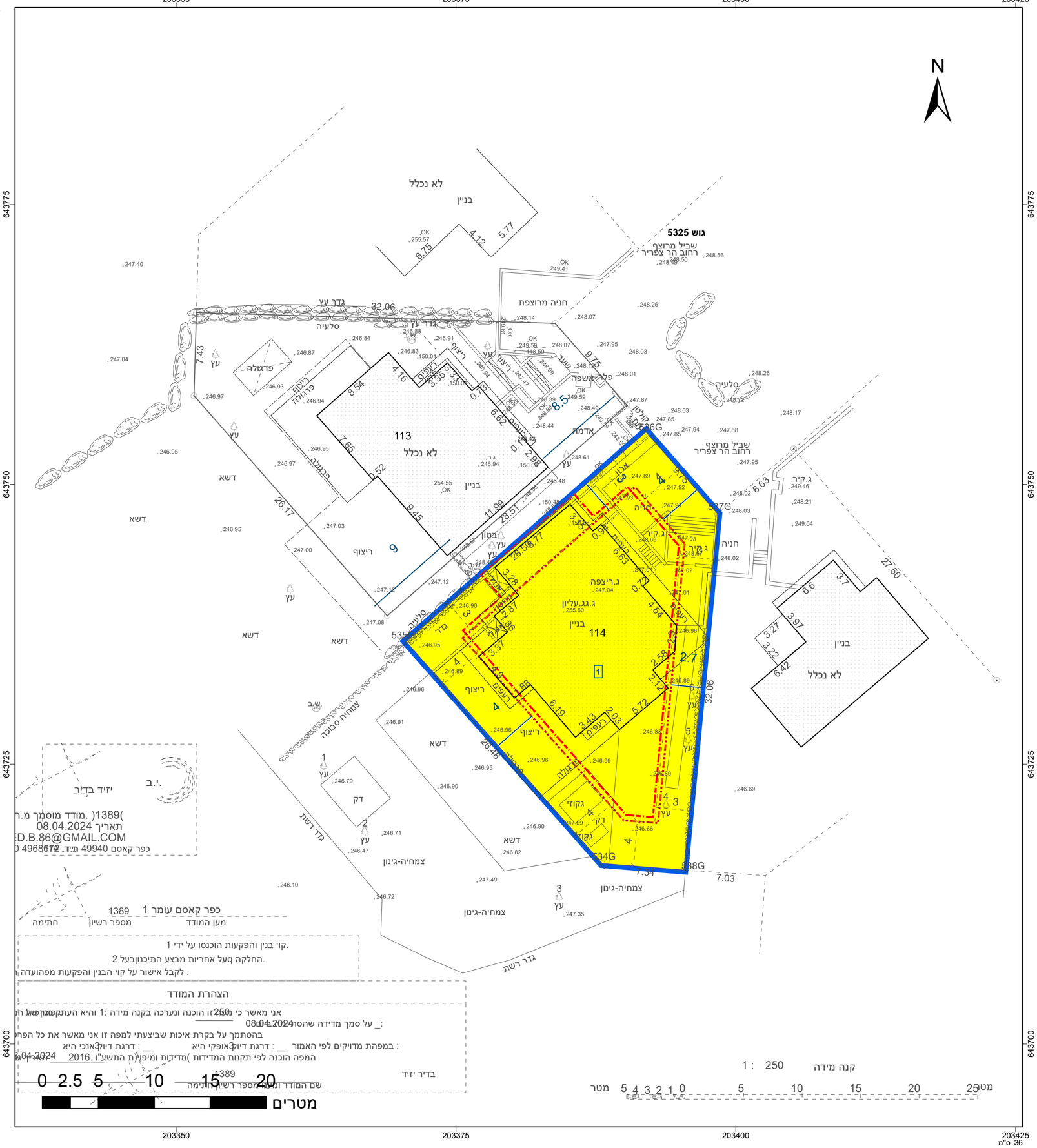

מקרא

- מגורים א
- קו בנין עילי
- קו בנין תחתי/תת קרקעי
- מידות

תרשים התמצאות - קנ"מ 1:6000

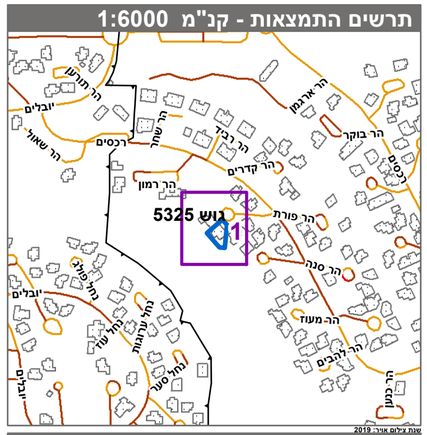

תרשים סביבה - קנ"מ 1:1500

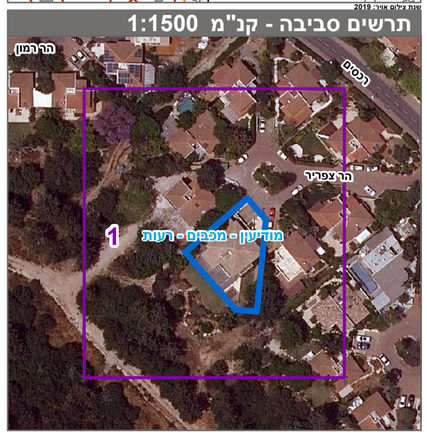

חוק התכנון והבניה, התשכ"ה - 1965

תכנית מתאר מקומית

מס' 420-1330489

מד/מק/165/ 96 - שינוי בהוראות הבינוי ברח' הר צפריר 687, מכבים

תשריט מצב מוצע	גיליון 1 מתוך 1
מחוז	מרכז
מרחב תכנון מקומי	מודיעין-מכבים-רעות
רשות מקומית	מודיעין-מכבים-רעות
ישוב	מודיעין-מכבים-רעות
תכנית בסמכות	מקומית
איחוד וחלוקה	ללא איחוד וחלוקה
היתרים או הרשאות	תכנית שמכוחה ניתן להוציא היתרים או הרשאות
מונה תדפיס התשריט	4
מועד הפקה	19/09/2024 14:07
שטח התכנית	0.633 דונם — קנה מידה 1:250

אישורים בתכנית מס' 420-1330489

שמות*

מגיש התכנית	איל צבי הנדלר תאגיד:
מגיש התכנית	סטלה הנדלר תאגיד:
עורך ראשי	טלי בודנהיימר תאגיד:
יזם	איל צבי הנדלר תאגיד:
יזם	סטלה הנדלר תאגיד:

טבלת גושים וחלקות*

מספר גוש	חלק/ כל הגוש	מספרי חלקות בשלמותן	מספרי חלקות בחלקיותן
5325	חלק	114	

* הרשימה המלאה מפורטת בהוראות התכנית / בהודעה שפורסמה בעיתונות וברשומות

הריני מצהיר בזאת כי המפה הטופוגרפית/המצבית המהווה רקע לתכנית זו, נערכה על ידי ביום 08.04.2024 והיא הוכנה לפי הוראות נוהל מבא"ת ובהתאם להוראות החוק ולתקנות המודדים שבתוקף. דיוק הקו הכחול והקדסטר:מדידה אנליטית מלאה ברמת תצ"ר

יזיד בדיר	1389		
שם המודד	מספר רשיון	תתימה	תאריך

מספר תכנית: 420-1330489, מספר גרסת תשריט: 4