

פרוייקט שיקום אור יהודה

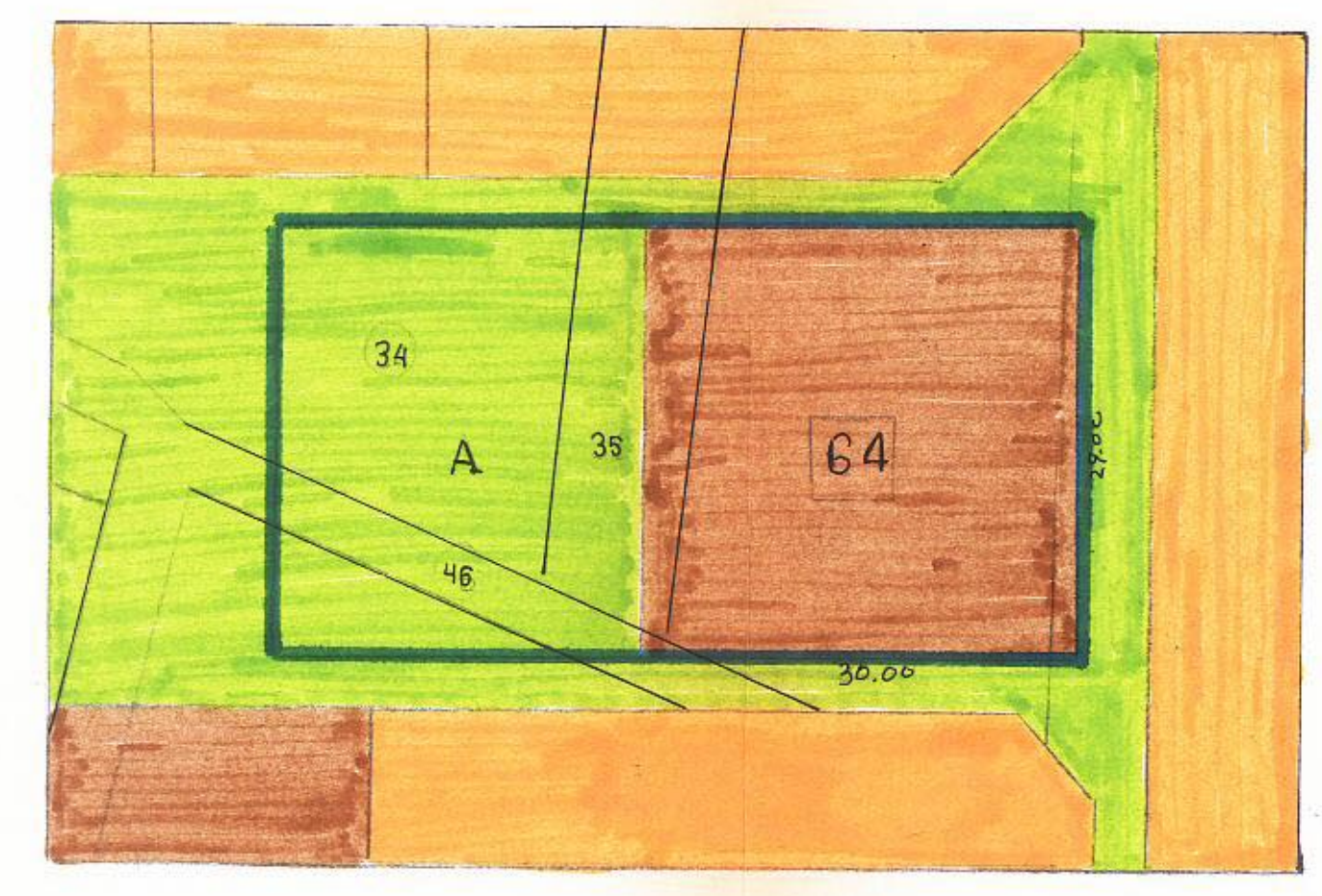
מרחב תכנון מקומי אור יהודה-אזור

תכנית בנין עדים חמורת מאא/97
 שינוי לתכנית חמורת מאא/66
 פרויקט שיקום אור יהודה

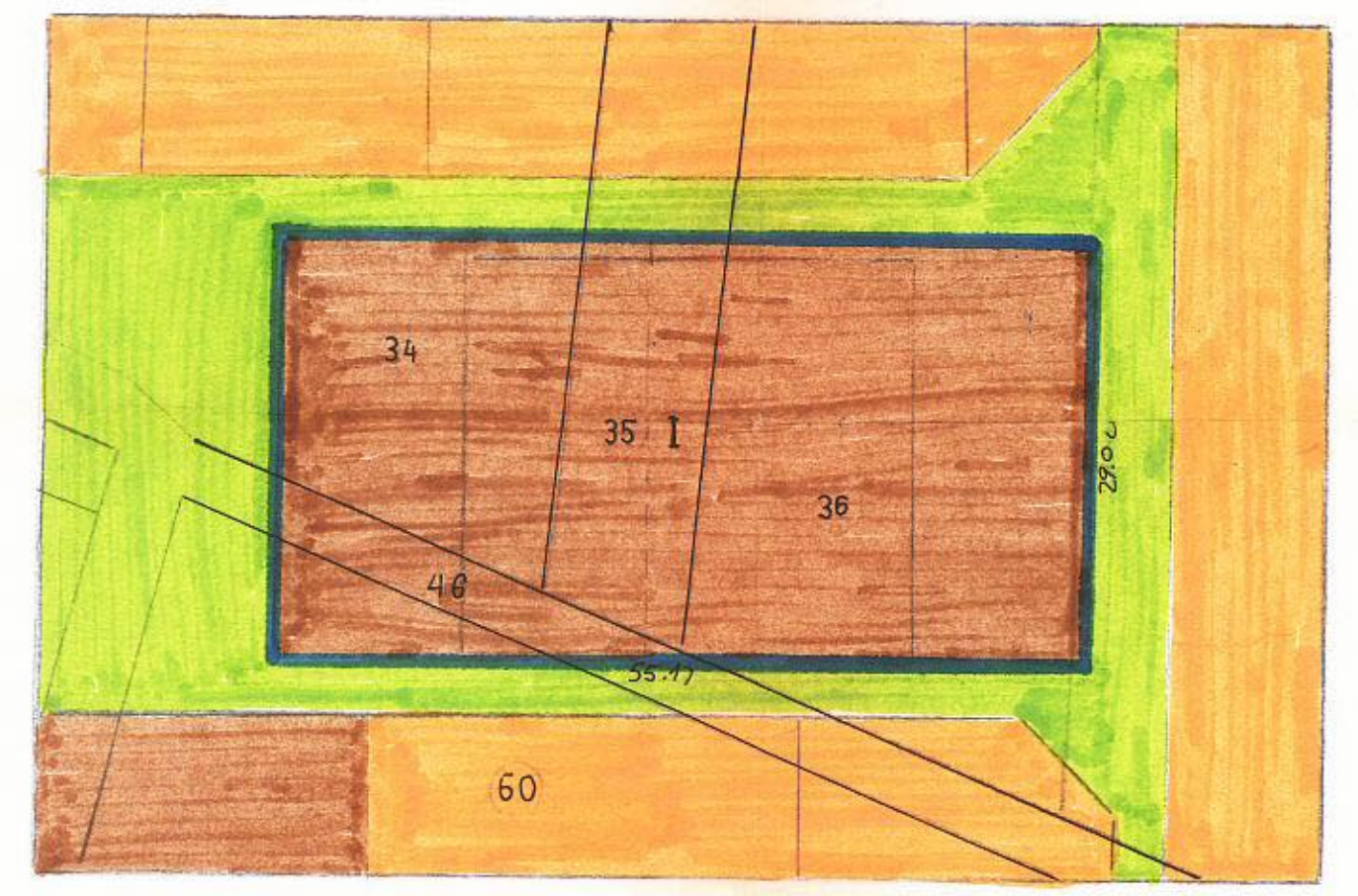
מחוז	תל אביב
נפה	תל אביב יפו
גוש	6484
חלקי חלקות	60:46:36:35:34
מגרש	A; 64 (לפי תכנית מאא/66)
שטח התכנית	1600 מ"ר
המקום	אור יהודה
בעל הקרקע	מינהל מקרקעי ישראל
היוזם	מועצה מקומית-פרוייקט שיקום-אור יהודה
המתכנן	זילברשץ לוי-אדריכלים
קנה מידה	1:500 : 1:1250

מקרא

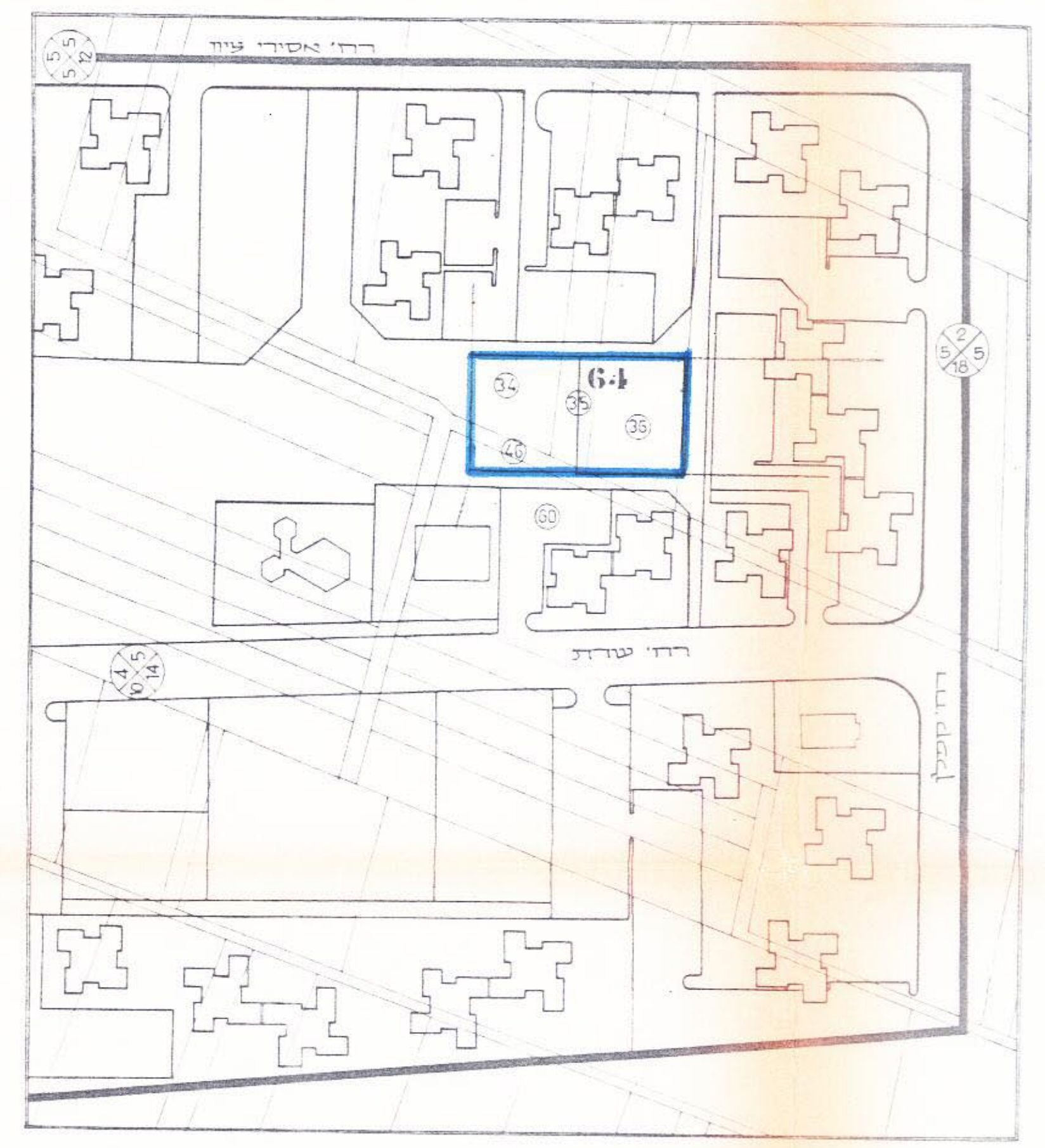
- גבול התכנית
- שטח צבורי פתוח
- איזור מגורים
- שטח לבניני צבור
- קו מגרש קיים
- קו מגרש מוצע
- מס חלקה קיימת
- מס חלקה חדשה
- מס מגרש לפי מאא 66



תכנית מצב קיים ק.מ. 1:500



תכנית מצב מוצע ק.מ. 1:500



תרשים סביבה ק.מ. 1:1250

מגרש	קיים		מוצע	
	יעוד	שטח (מ"ר)	יעוד	שטח (מ"ר)
64	שטח לבניני ציבור	870	54.4%	
A	שטח ציבורי	730	45.6%	
1	שטח			100%
סה"כ		1600	100%	1600

התוכנית בעל המקרקעי

[Handwritten signature]

התוכנית הישנה: תש"ס-1965
 תוכנית הישנה: תש"ס-1965
 תוכנית החדשה: תש"ס-1965
 מסחרי: 16.3.82
 שטח: 16.3.82
 שטח: 16.3.82

מדינת ישראל / משרד התכנון והבנייה
 חוק התכנון והבנייה תשי"ח-1968
 מסחרי: 16.3.82
 שטח: 16.3.82
 שטח: 16.3.82