מרחב תכנון מקומי אור יהודה - אזור

תשריט מצורף לתכנית מפורטת מס. מ.א.א. 78 א
שינוי לתכנית מפורטת מס. מ.א.א. 67

שטחי תכנית מפורטת מס' 67

מחוז	תל-אביב
נפה	תל אביב יפו
מקום	אור יהודה
גוש	6485
חלקי חלקות	19 - 13, מגרשים: 200-195, A, B
בעל הקרקע	מינהל מקרקעי ישראל
היזם ומתכנן	הועדה המקומית לתכנון ולבניה אור - יהודה - אזור.
שטח התכנית	54.20 דונם

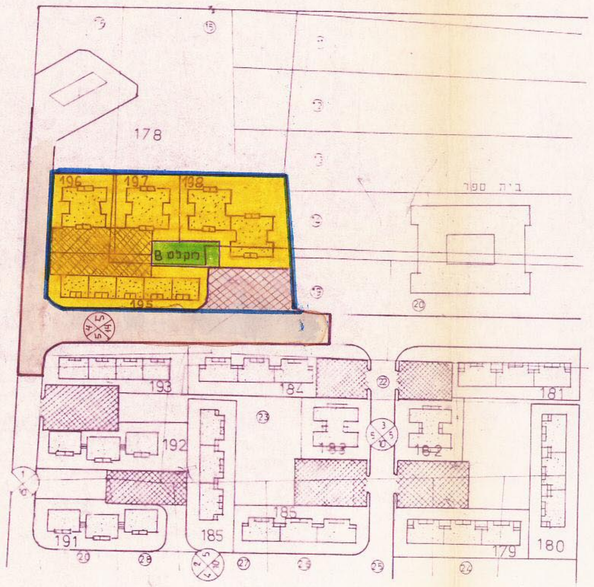

מצב קיים ותרשים הסביבה
1 : 1250

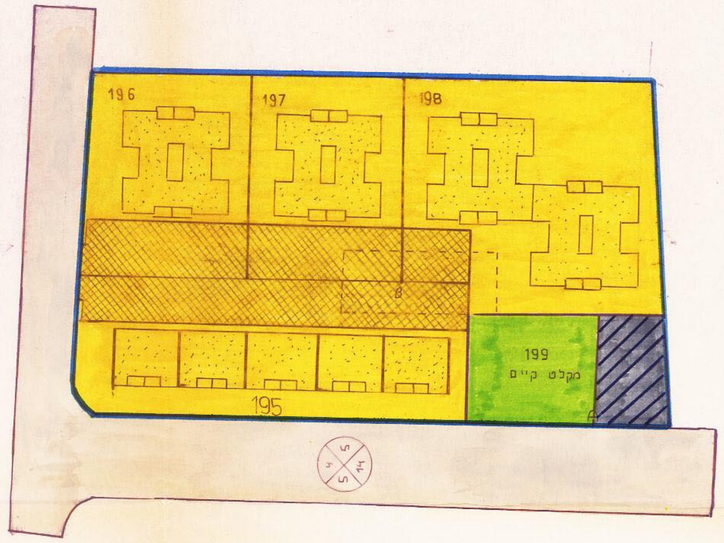

מצב מוצע
1 : 500

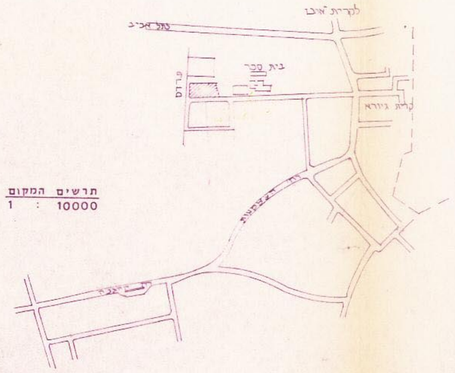

אזור	חלקות	שטח	%
מגורים ב'	196 197 195 198	4440	81.92
עיבורי קרקע	B	386	7.12
מיוחדי	—	—	—
דרכים	A	594	10.96
סה"כ		5420	100

אזור	חלקות	שטח	%
מגורים ב'	196 197 195 198	4826	89.04
לבורי קרקע	199	387	7.14
מיוחדי	200	207	3.82
דרכים	—	—	—
סה"כ		5420	100

מקרא
גבול התכנית
חלקה קיימת ומספרה ②
חלקה חדשה ומספרה 45
דרך קיימת
דרך חדשה
שביל להולכי רגל
חניה ציבורית
חניה בתחום האיזור
אזור מגורים מיוחד
אזור מגורים ב'
שטח לבנייני ציבור
שטח ציבורי פתוח
יחידה מסחרית
מס' הדרך
קו בנין
רוחב הדרך
בנין קיים

חוק התכנון והבניה תשכ"ה—1965
הועדה המקומית לתכנון ולבניה
אור-יהודה - אזור
תכנית מפורטת מס' 67
שונתה בישיבה מס' 5/84 מיום 9.8.84
הועברה לועדה המחוזית לתכנון ולבניה מחוז ת"א
עם המלצה למתן תוקף
מזכיר הועדה

חתימת היזם והמתכנן

הועדה המקומית
לתכנון ובניה
אור-יהודה - אזור

חתימת בעל הקרקע