

מרחב תכנון מקומי "אנו"

143

תשריף מצודף לתכנית מס.

שנוי מס. לת.ב.ע. מפורטת ת/מ/מ 66

- מחוז : תל אביב
- נפה : תל אביב
- מקום : ק. אנו
- גוש : 6496, 6491
- חלקי חלקות : 60, 61, 64, 65
- הקרקע : **הסוכנות היהודית לא"י**
- הזנב : " " "
- מגש התכנית : " " "
- עורך התכנית : י. לוכן אדריכל בע"מ
- שלה התכנית : ד.מ. 2,119

מקרא

- גבול התכנית
- איזור מגורים מחוז
- איזור מגורים ד
- איזור מגורים ג
- קו בנן
- רחוב הדרך
- דרך קיימת
- בנן קיים
- בנן מוצע
- מגרש לבנין שבורי
- שטח שיבודי בתנאי
- מרחב הפרחי
- דרך מתוכננת

שורה התכנית

הזנב

הקרקע

י. לוכן אדריכל בע"מ

הסוכנות היהודית לא"י

תולדות

משרד הפנים

חוק-התכנון והכניה חש"ב-1965

מחוז (ת.א.)

מרחב תכנון מקומי

תכנית

התשריף והתפוסת בשיבתה ה

מחוז

התולדות לתפקיד את

ת.א. 1911.75

נאדע-נהול ומעד מקרקעין ונכסים בעים

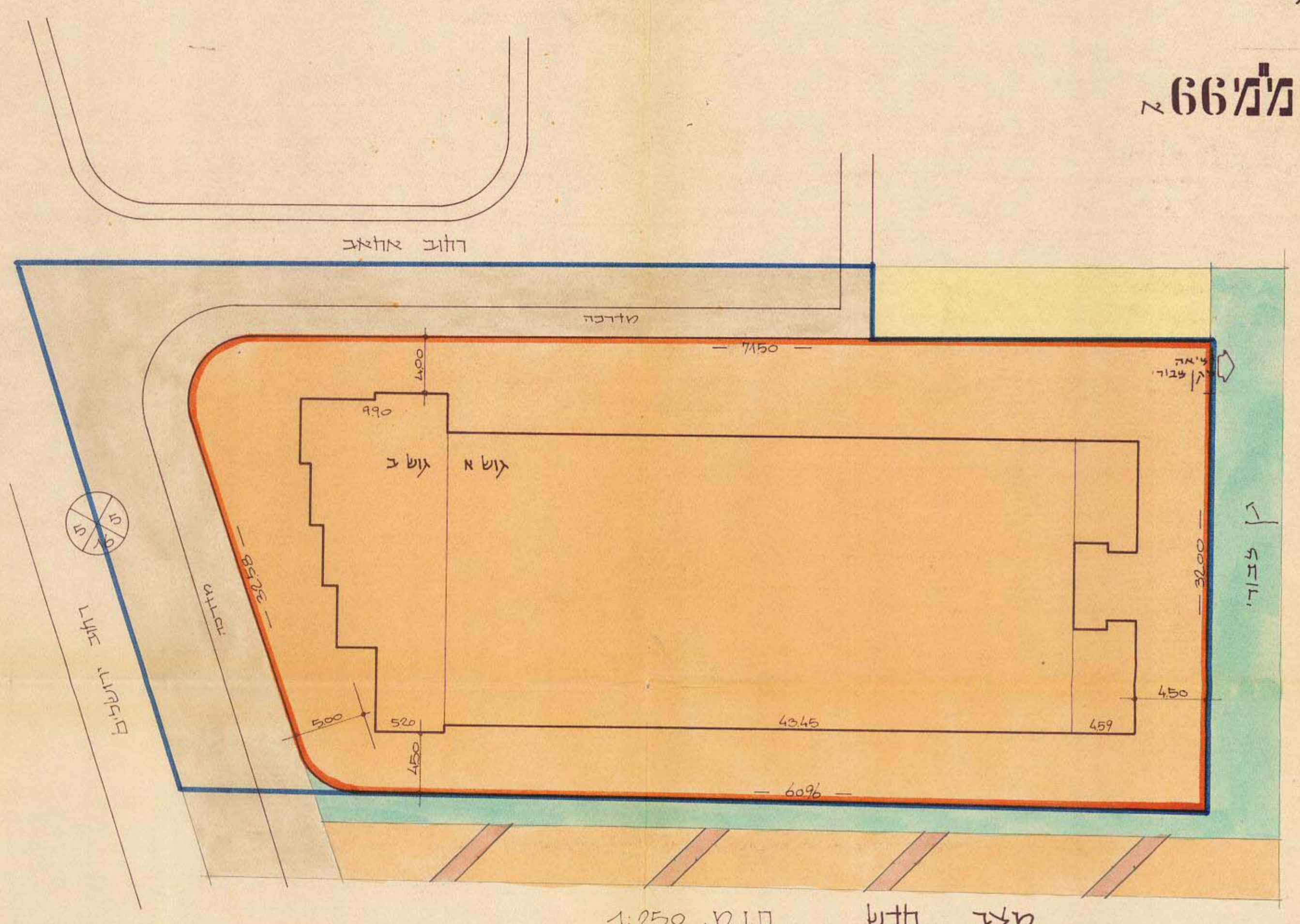
אישור אישור

אישור לתוקף ע"י ועדה

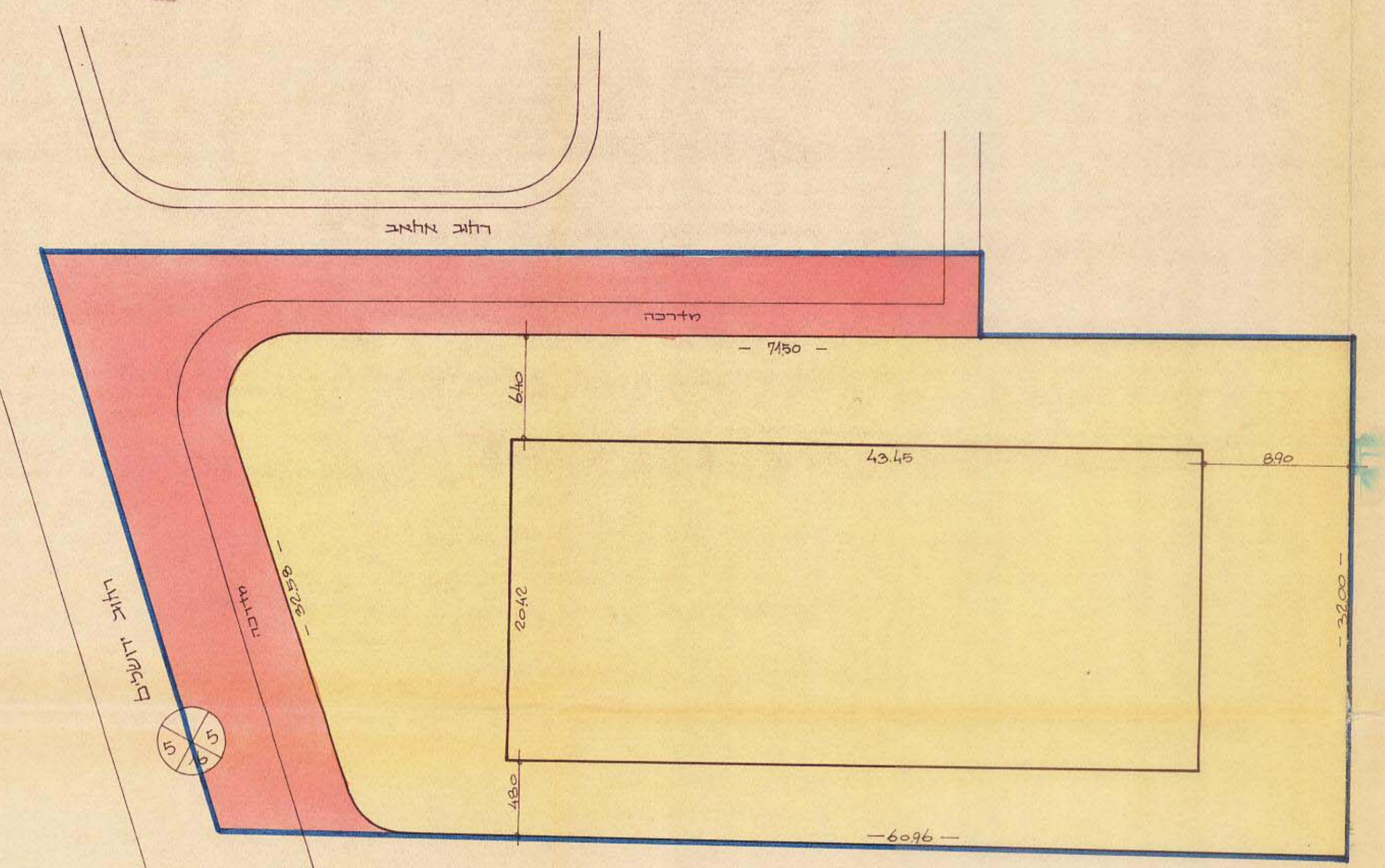
סמ

התירה

תאריך 1911.75



מצב חדש ק.נ.מ. 1:250



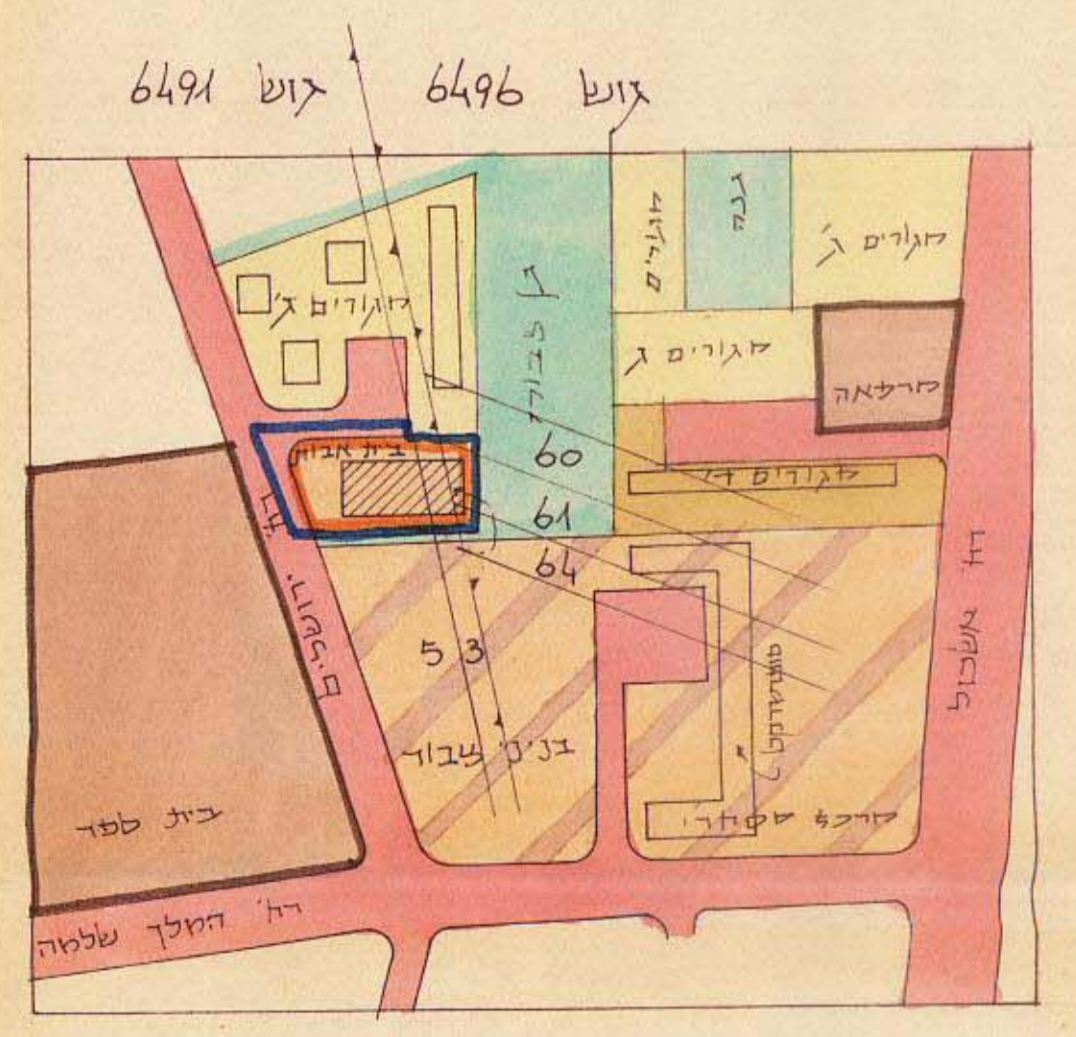
מצב קיים ק.נ.מ. 1:250

מצב קיים

שלה המגרש	יילד הבנן	מס' קומות	מס' יחידות דיר
2,119 ד.מ.	בית אבות	2	30

מצב חדש

שלה המגרש	יילד הבנן	מס' קומות	מס' יחידות דיר
2,119 ד.מ.	בית אבות	3	80



תרשים סביבה ק.נ.מ. 1:2500

