קרחב תכנון מקומי "אונו"

תכנית מפורטת תסם 182

שינוי לתכנית מפורטת מס. 125

מחוז: תל-אביב
נפה: תל-אביב יפו
מקום: קרית אונו
גושים: 6491.
חלקה: 112-119.
בעל הקרקע: מינהל מקרקעי ישראל
יוזם ועורך התכנית: הועדה המקומית לתכנון ולבניה קרית אונו

מקרא:

- גבול התכנית
- אזור מגורים
- שטח לבנין ציבורי
- שטח ציבורי פתוח
- חניה פרטית
- דרך חדשה
- גבול חלקה קיימת ומספרה
- גבול מגרש חוצץ ומספרו
- גבול גוש
- בנין קיים
- תוספת מוצעת
- רחוב הדרך

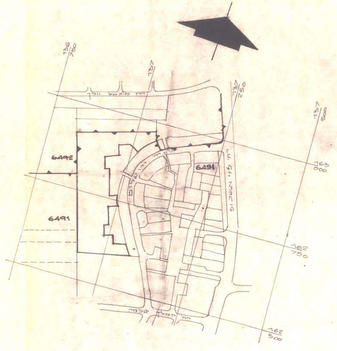

תרשים הסביבה קנ.מ 1:5000

חתימות:

בעל הקרקע: _____

יוזם התכנית: _____

עורך התכנית: _____

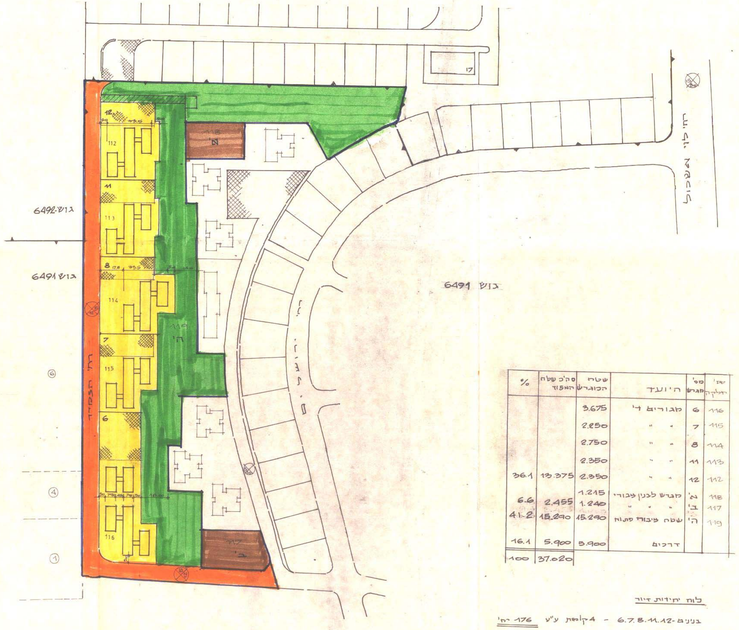

מס' מגרש	מס' תא שטח	יעוד	שטח הקרקע	מס' יח"ד	מס' תא שטח	%
116	6	מגורים ד'	3.675			
115	7	" "	2.850			
114	8	" "	2.750			
113	11	" "	2.350			
112	12	" "	2.350	36.1	13.375	
118	ב'	מגרש לבנין ציבורי	1.215			
117	ב'	" " "	1.240	6.6	2.455	
119	ה'	שטח פיתוח פתוח	15.240	41.2	15.240	
		דרכים	5.900	16.1	5.900	
			37.020	100		

לוח יחידות דיור

בנינים 6.7.8.11.12 - 4 קומות ע"י 176 יח'

סה"כ דקומות מגורים: 176 קומות.

תכנית השטח מוצע קיים קנ.מ 1:1250

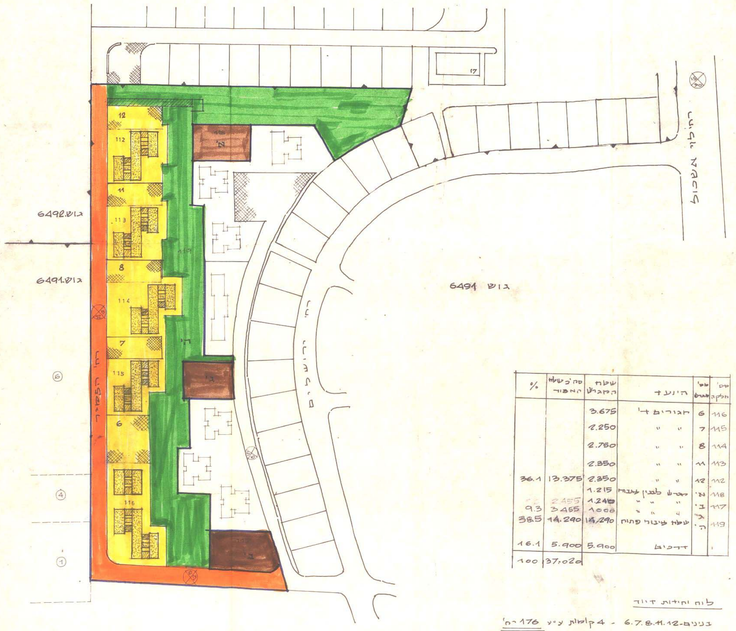

מס' מגרש	מס' תא שטח	יעוד	שטח הקרקע	מס' יח"ד	מס' תא שטח	%
116	6	מגורים ד'	3.675			
115	7	" "	2.850			
114	8	" "	2.750			
113	11	" "	2.350			
112	12	" "	2.350	36.1	13.375	
118	ב'	מגרש לבנין ציבורי	1.215			
117	ב'	" " "	1.240	6.6	2.455	
119	ה'	שטח פיתוח פתוח	15.240	41.2	15.240	
		דרכים	5.900	16.1	5.900	
			37.020	100		

לוח יחידות דיור

בנינים 6.7.8.11.12 - 4 קומות ע"י 176 יח'

סה"כ דקומות מגורים: 176 קומות.

תכנית השטח מוצע קיים קנ.מ 1:1250