

הועדה המקומית לתכנון ולבניה, אונג'ר

מרחב תכנון מקומי, אונג'ר

תשד"מ מצודק לתכנית מפורטת 91 א
שכני לתכנית מפורטת 91

מחוז: תל אביב
גבול: תל אביב י"מ
עיר: קרית און
גוש: 6496
תחום: 1, 2

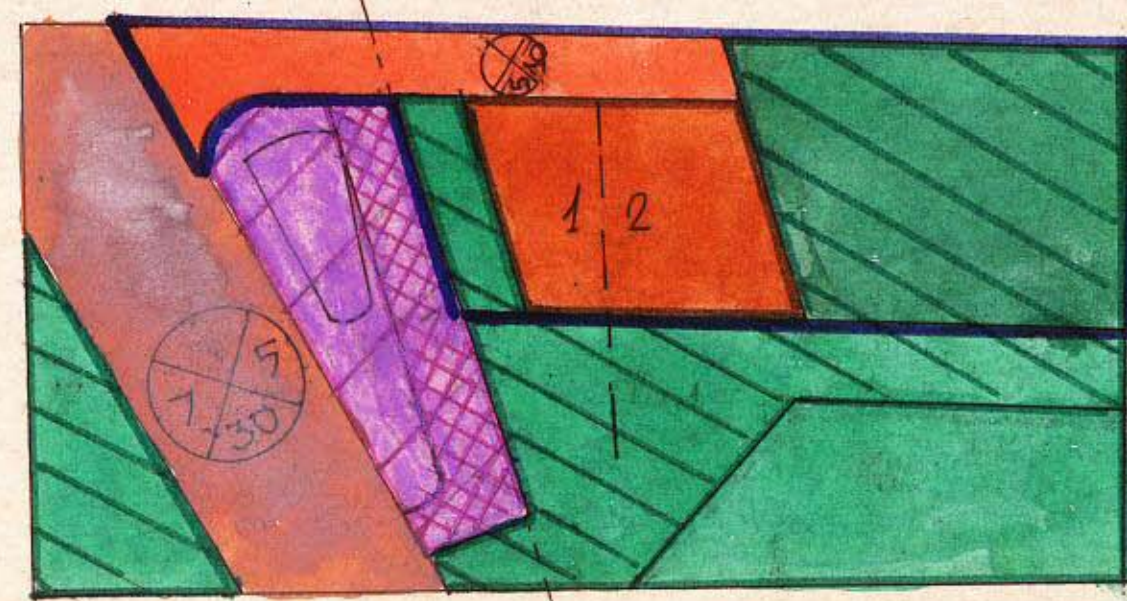


שטח התכנית: 8,824 מ"ר
היוצא: המוצעה המקומית והועדה המקומית לתכנון ולבניה אונג'ר
המחבר: אדר נ סג"ל הועדה המקומית לתכנון ולבניה אונג'ר
בעל הקרקע: הממסדה המקומית קרית אונג'ר


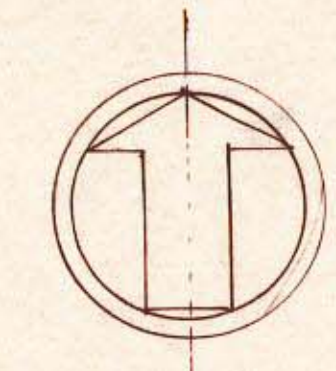
גבול התכנית: 9.4.80

- מגרש ציבורי
- שטח ציבורי
- דרכים חדשות
- דרך קיימת
- יחידה מסחרית
- שטח פרטי
- שטח חניה
- מספר הדד
- קו בנין
- החברות

חתימת בעל הקרקע	חתימת היוזם	חתימת שוך התכנית
-----------------	-------------	------------------

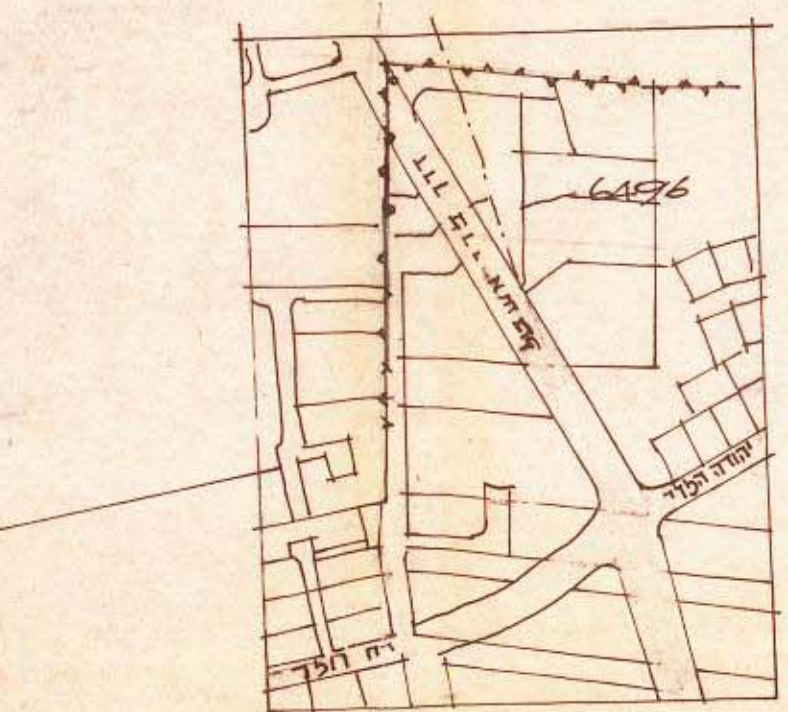


תכנית מצב חדש 1:1250



תכנית מצב קיים 1:250

טבלת שטחים		
מצב קיים	מצב מצומצם	
1800	—	מגרש ציבורי
400	2200	שטח ציבורי כטוח
—	500	שביל להולכי רגל
500	—	דרך חדשה
2700	2700	סה"כ



תרישי הסביבה 1:5000

Handwritten signature or mark.

כ"ש

שטח מגדל קים

תחנת דלק

מועדון לופים קודת אונג'ר

תרשים סגור 1:250

