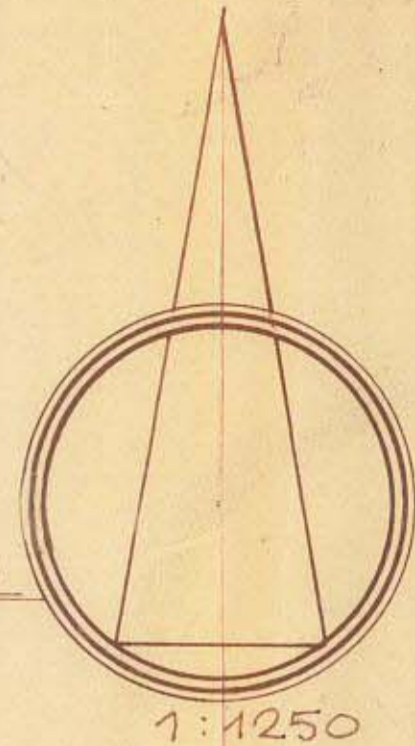


אזור בנין ערים אונו

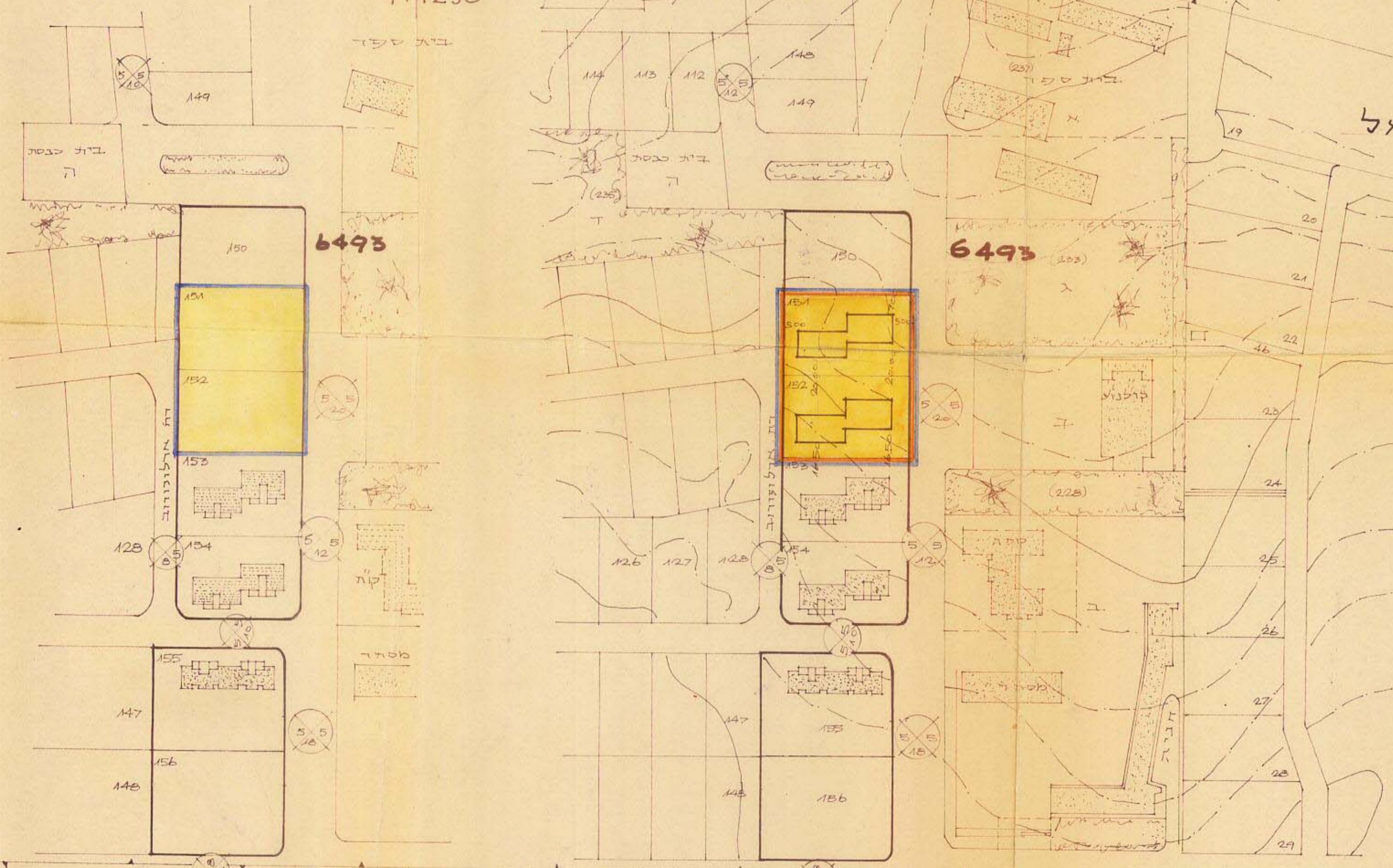
תב.ע. קפורטת מס' תק"מ. 73
תקון מס. 2 לתכנית בכין ע"ד מקורטת מס. תל"מ 45

6494

6495




1:1250



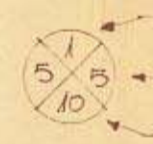
מחוז : תל-אביב
נפה : תל אביב 19
כפר : קרית אונו
גוש : 6493
חלקות : 152, 151
השטח : 20,520 + 152
בעל הקרקע : (ק.ק.ל.) מנהל מקרקעי ישראל
היוזם : שכון אזרחי בע"מ.
המתכנן : אדר. מ. רוזנגרטן

מקרא :

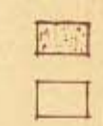
- גבול התכנית
- אזור סגורים
- קגרש קיוחד
- קגרש לבנון גבוה



מספר הדרך
קובצין
רוחב הדרך



בנין קיים
" מוצע



לוח השטחים

מס' חלקה	שטח מטר ב"מ	שטח מטר ב"מ
151	1.260	1.260
152	1.260	1.260

מסדר הערים
פקודת בנין ערים 1936
ועדה מחוזית לבניה ולתכנון ערים
מחוז תל-אביב

מרחב תכנון ערים
מס' תכנית 20/א
תעודת המחוזית בשיבתה ה-
מיום 28.6.64
לחכמת הנסיכה ליעל

מסדר הערים
פקודת בנין ערים 1936
ועדה מחוזית לבניה ולתכנון ערים
מחוז תל-אביב

מרחב תכנון ערים
מס' תכנית 20/א
תעודת המחוזית בשיבתה ה-
מיום 20.6.64
לחכמת הנסיכה ליעל

6492

הועדת המקומית לבניה ולתכנון ערים
מס' תכנית 73
מיום 18/12/64
מיום 20.6.64
לחכמת הנסיכה ליעל

הזימון בע"ל הקרקע
התחייבות היוזם
ש"שון אזרחי בע"מ
ע"מ מ. רוזנגרטן אדריכל
ח"א רח' פקודת 23 - טלפון 615785