

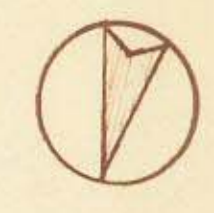
א. 2 - 1/א. 1

תכנית מפורטת מס' תמ"מ

שנוי לתכנית מפורטת מס' תמ"מ 66/א

ק.צ. 1:625

121
119



מרחב תכנון מקומי קרית-אוננו

מחוז: תל-אביב

המקום: קרית-אוננו

גוש: 6490 חלקה 238




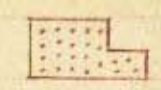

שטח התכנית: 3078 מ"ר

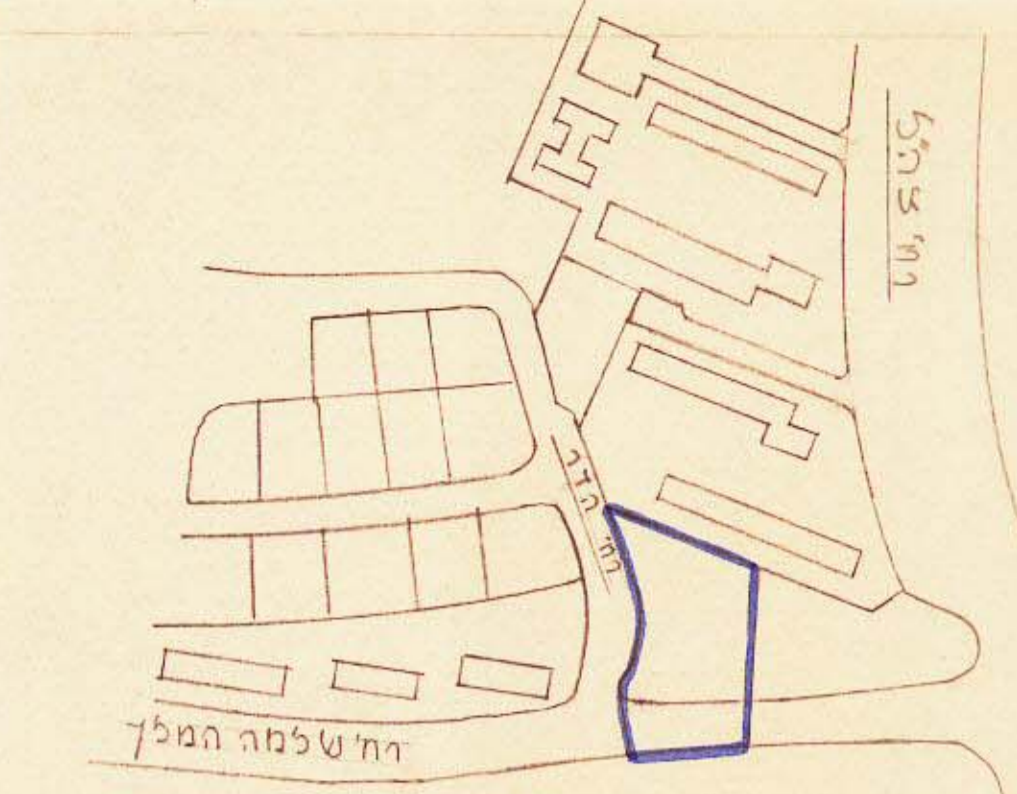
בעל הקרקע: מדינת ישראל

המתכנן: אינג' קריש בנמין

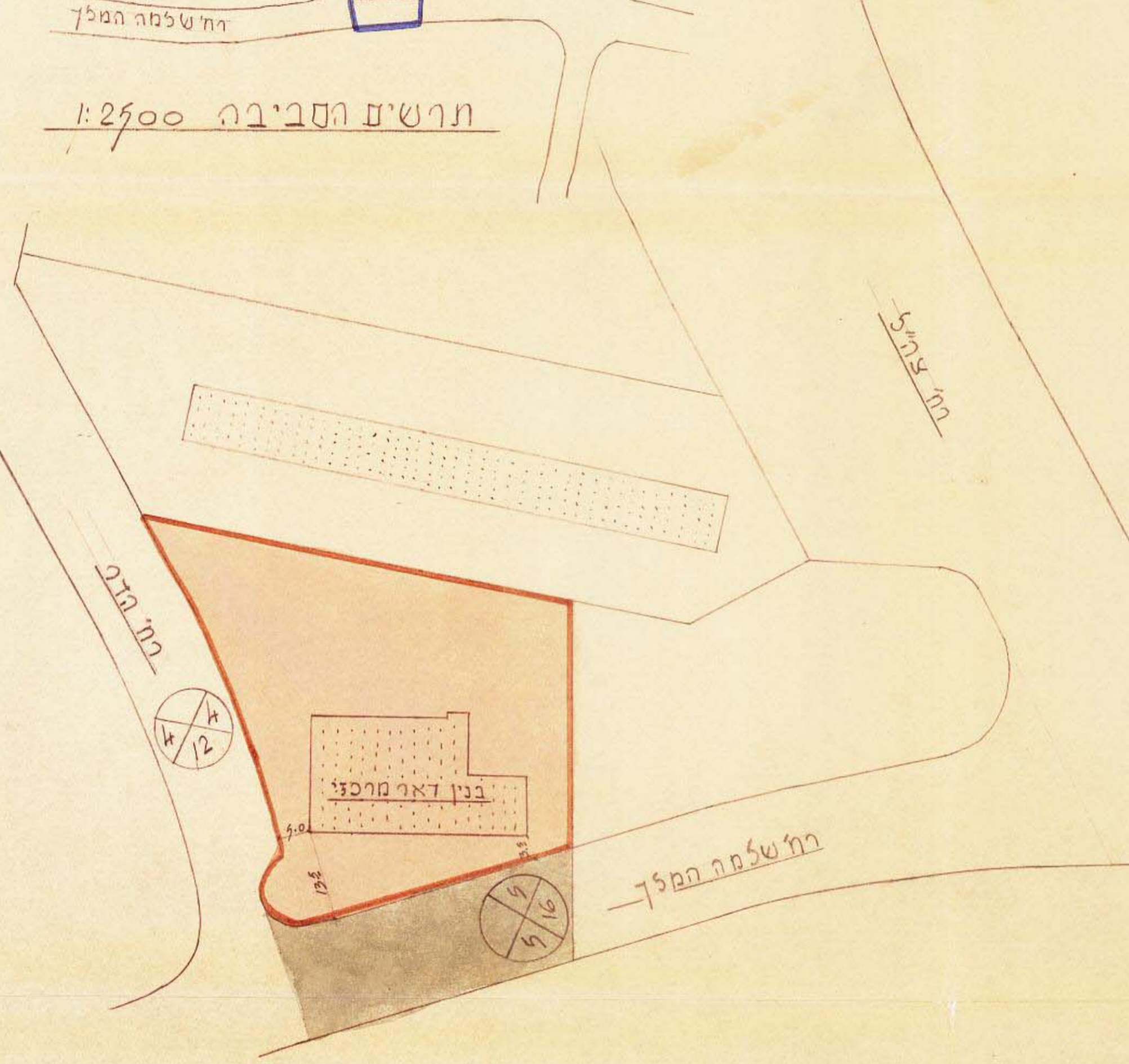
המגיש ומבצע: מח' עבודות צבוריות

מקרא

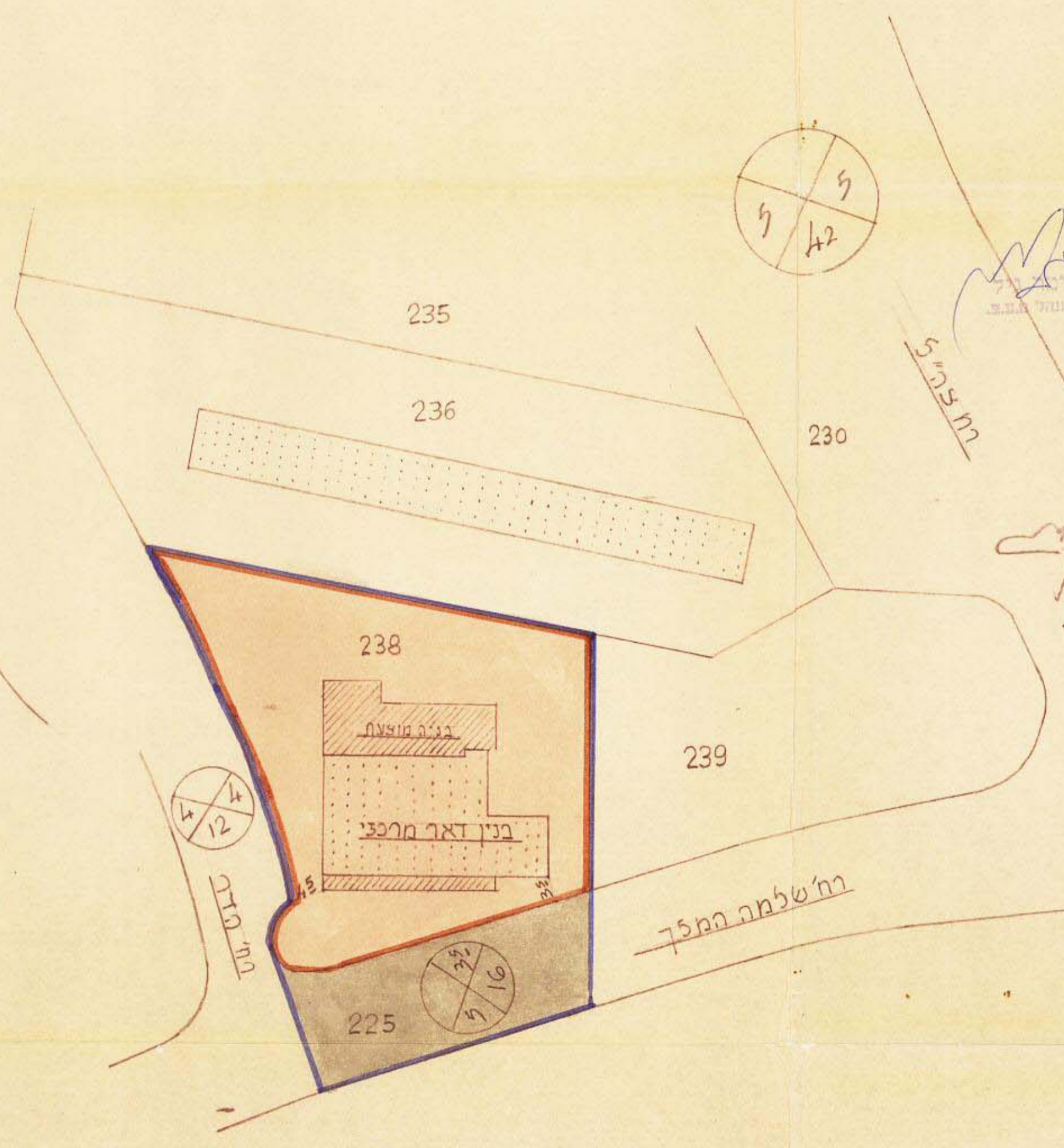
-  גבול התכנית
-  איזור לבניני צבור
-  דרך קיימת
-  בנין קיים
-  בניה מוצעת



תרשים הסביבה 1:2500



מצב קיים (לפי תמ"מ 66/א)



מצב חדש

נאודע-ניחול ומידע מקרקעין ונכסים בנימי
אימות אישור
אושרה לתוקף ע"י ועדה

שם: _____
חתימה: _____

משרד חפונים
חוק החכנון והבניה השכיח-1965
מרחב: _____
מרחב החכנון מקומי: _____
חכנון: _____
חוק: _____
מיום: _____
דרכונות: _____
סך כבוד: _____

הועדה המקומית לחכנון ולבניה - יאוננו
חכנית: _____
אישור בניה מס': _____
תאריך: _____
שם: _____
מס': _____
מספר: _____
שם: _____
מס': _____

הועדה המקומית לחכנון ולבניה - יאוננו
חכנית: _____
אישור בניה מס': _____
תאריך: _____
שם: _____
מס': _____
מספר: _____
שם: _____
מס': _____