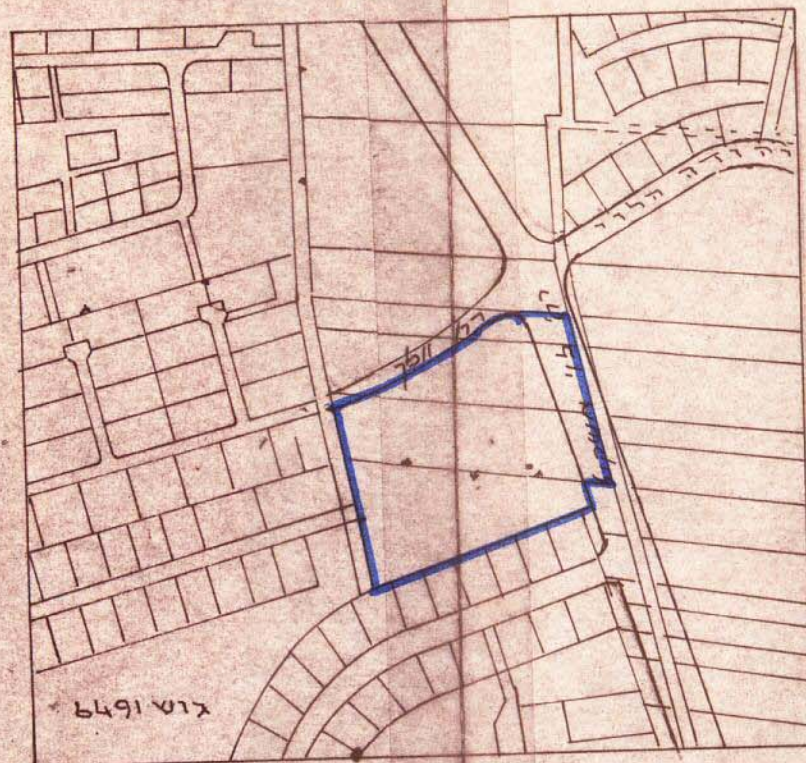


# תכנית שיכון ציבורי

## קרית אונו

מט' ט 7071 / 80 ת.ש.צ/8006

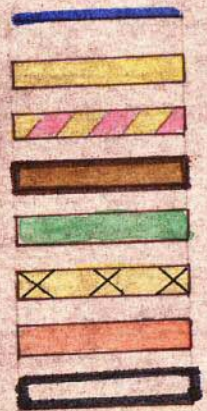
תושים מקום  
ק.מ. 1:5000




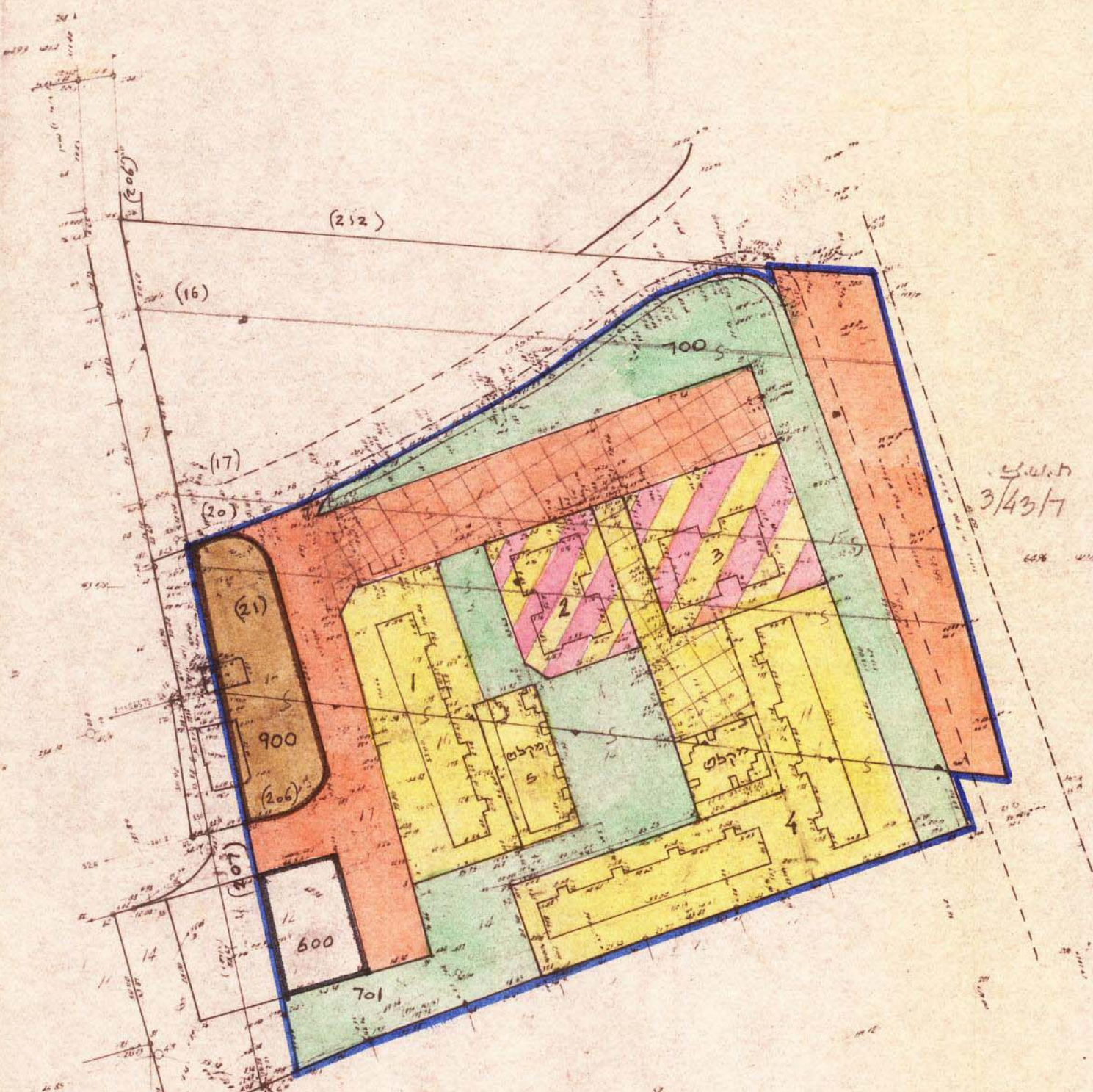
### טבלת אזורים ושטחים

שם האזור	מגדשים	השטח בדונמים	השטח ב-%
אזור מגורים	4 - 1	8.470	40.15
שטח לבנין ציבורי	900	1.170	5.51
שטח ציבורי פתוח	700 - 701	5.500	26.07
אזור מגורים	5	0.490	2.32
לא נבט	600	0.550	2.61
זרבים וחנייות צבוריות		4.911	23.28
		21.091	100.00

### מקרא



גבול התכנית  
אזור מגורים 3-4 קומות  
אזור מגורים 2 קומות  
שטח לבנין ציבורי  
שטח ציבורי פתוח  
חניה פרטית  
זרבים וחנייות צבוריות  
לא נכלל



137 300  
163 200

137 300  
162 950

הוכנה על פי חוק דישום שיכונים ציבוריים  
(הודאת שעה) תשכ"ד 1964

תכנית מס' 3/43/12

מחוז - תל-אביב

נפה - תל-אביב - יפו

מקום - קרית אונו

גוש - 6496 חלקה 20 חלקי חלקות 16,17,20

גוש - 6492 חלקה 206

שטח התכנית 09.05 ו 20 מ<sup>2</sup>

קנה מדה 1:1250



חתימת היוזם, גר' חברה לבנין בע"מ

חתימת המגיש, משרד הבינוי והשיכון

חתימת בעל הקרקע, מנהל מקרקעי ישראל

מדד מוסמן

תאריך  
תל-אביב

אחוז מודדים מוסמכים בארץ ישראל

תל-אביב רח' מזג"ה 1 טל 293214