









גאודע-ניחול ומדע מקרקע ונכסים בע"מ
אימות אישור
אושרה לתוקף ע"י ועדה
שם
התימה

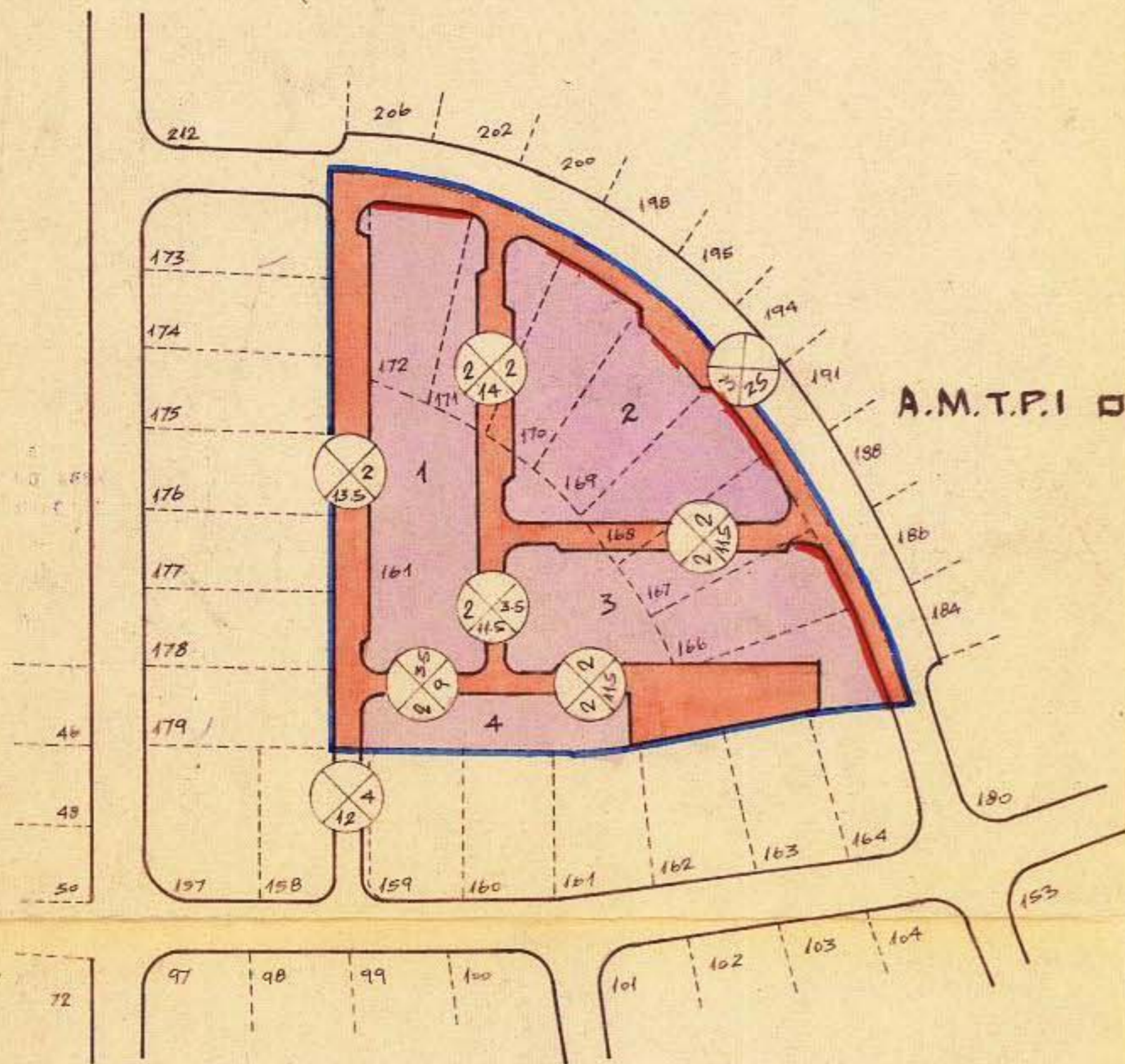
שטח תכנון עיר חולון

תכנית בנין ערים מפורטת מס' ח/115
תקון מס' 1 לשנת 1962 ת.ב.ע.מ. מס' ח/37
ק.מ. 1:2500

מחוז: המרכז
נפה: תל אביב - יפו
עיר: חולון
בעל הקרקע: רשות הפתוח
היוזם: אחים רובינשטיין - מ. טפר
המתכנן: י. פרלשטיין, ארכיטקט ובונה ערים ו.א.מ.ד.פ.
חלקי גוש: 6015, 6007, 6005
מגרשים: 172-165, 161
שטח התכנית: 32.520 דונם

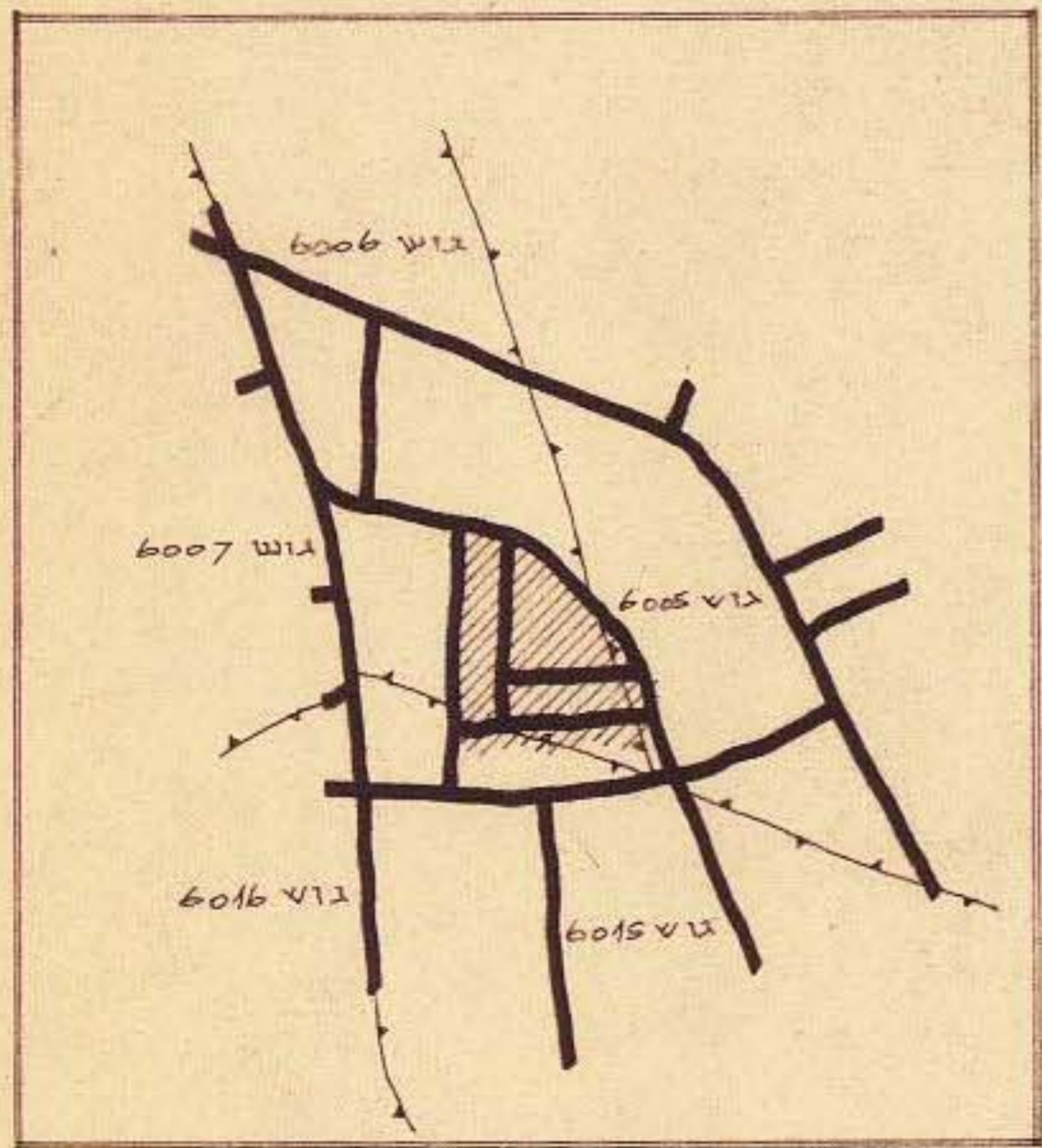
מ ק ד א

-  גבול התכנית
-  אזור תעשייה משנה - ביתני תעשייה
-  דרך חדשה
-  גבול מגרש מתבטל
-  מספר דרך
-  קו בנין
-  רוחב הדרך
-  גדר מחסום



חשבון שטחים

האזור	מספר מגרש	מספר מגרשים	שטח מינימלי של מגרש - מ ²	שטח האזור ב - מ ²	השטח % - ב
אזור תעשייה משנה - ביתני תעשייה	1-4	4	1.600	21.720	66.8
דרכים				10.800	33.2
סה"כ				32.520	100.0



תרשים סביבה ק.מ. 1:10.000

הועדה המקומית לבניה ולתכנון עיר חולון
מס' ח/115
ת.ב.ע.מ. מס' ח/37
18.3.62

הועדה המקומית לבניה ולתכנון עיר חולון
מס' ח/115
ת.ב.ע.מ. מס' ח/37
18.3.62

18.3.62

חתימת בעל הקרקע

חתימת היוזם

חתימת המתכנן

17.1.63
4.12.63

י. פרלשטיין, ארכיטקט ובונה ערים
תקונים