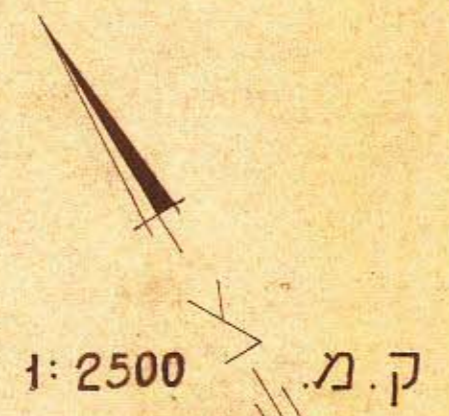


# מרחב תכנון חולון מחוז תל-אביב

תכנית בנין ערים מס' ח/100 תקן מס' 4 לשנת 1956 לתכנית מפורטת ח/36  
אזור תעשייה מזרחית לחולון שלב א'



נפה : תל-אביב  
עיר : חולון  
גושים : 6011, 6009, 6008  
מגרשים : 106, 105, 102, 102, 98, 30-28, 13-1

בעל הקרקע : רשות הפתוח ואחרים  
היוזם והמתכנן : רשות הפתוח

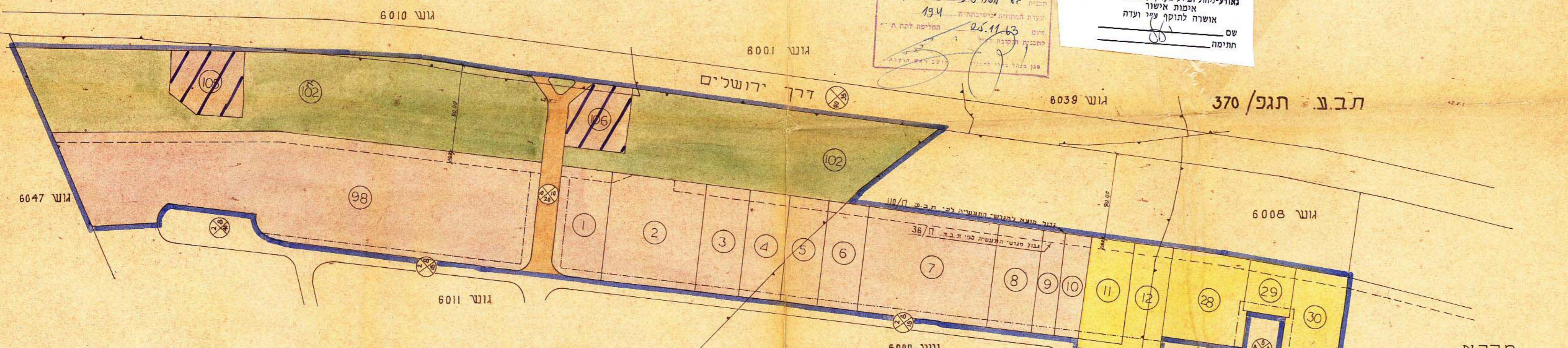
משרד הפנים  
פקודת בנין ערים 1936  
ועדה סטודיו לכניסה לתכנון ערים  
מחוז תל-אביב  
מרחב תכנון עיר : חולון  
מס' תכנון : 110  
מס' תכנון : 163  
תאריך : 4.6.63  
חתימה : [Signature]

משרד הפנים  
פקודת בנין ערים 1936  
ועדה סטודיו לכניסה לתכנון ערים  
מחוז תל-אביב  
מרחב תכנון עיר : חולון  
מס' תכנון : 110  
מס' תכנון : 194  
תאריך : 25.11.63  
חתימה : [Signature]

נאודע-ניחול ומדע מקרקעין ונטים בע"מ  
אומדן אישור  
אשרה לתוקף ע"י ועדה  
שם : [Signature]  
חתימה :

ת.ב.ב. תגפ/502

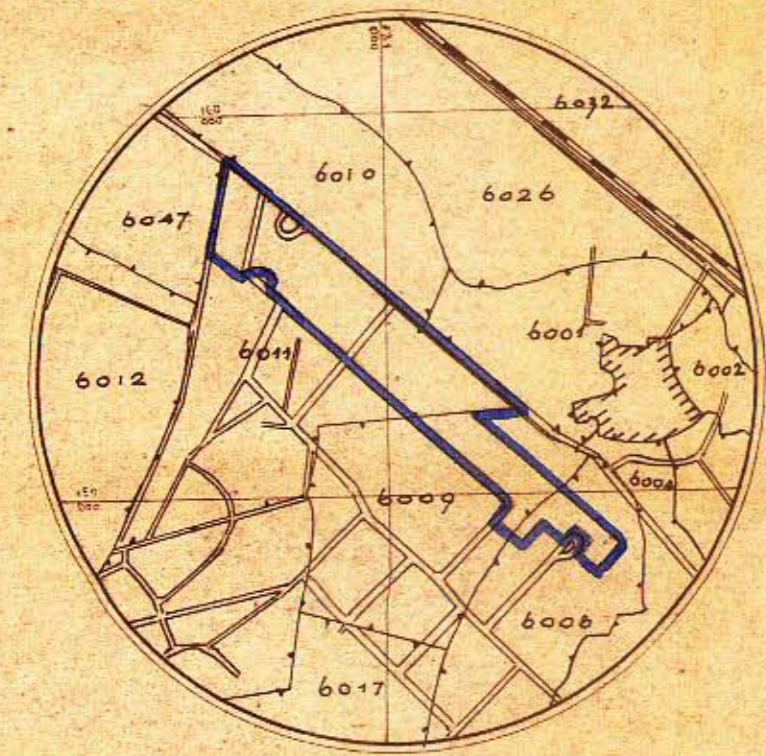
ת.ב.ב. תגפ/370



## לוח השטחים שלב א'

תגפ/284 שלב א'

תרשים הסביבה 1:20.000



האזור	מי'מאגדש	שטח קיים	שטח תוספת	שטח חדש	שטח כללי ממ"ר
תעשיית מתכת	1	5,477	541	6,018	6,018
	2	10,607	460	11,067	11,067
	3	4,416	436	4,852	4,852
	4	4,413	436	4,849	4,849
	5	4,414	441	4,855	4,855
	6	4,400	444	4,844	4,844
	7	13,208	1,350	14,558	14,558
	8	4,400	456	4,856	4,856
	9	2,748	286	3,034	3,034
	10	2,622	281	2,903	2,903
תעשיית מלט	11	5,746	480	6,226	6,226
	12	5,929	385	6,314	6,314
	13	1,188	118	1,306	1,306
	14	3,127	265	3,392	3,392
	15	6,825	865	7,690	7,690
תחנת דלק	16	2,055	490	2,545	2,545
	17	4,551	556	5,107	5,107
שטח פרטי פתוח	18	47,802	7,091	54,893	54,893
	19	4,915	490	5,405	5,405
דרכים	20	4,550	490	5,040	5,040
	21	30,921	2,370	33,291	33,291
22	48,078	7,091	55,169	55,169	
23	10,200	100	10,300	10,300	
24	232,725			232,725	232,725

- מקרא**
- גבול התכנית
  - אזור תעשייה מתכת
  - מלט
  - שטח פרטי פתוח
  - לתחנת-דלק
  - דרך קיימת
  - קו בנין

חתימת בעל הקרקע והיוזמים:

[Signature]  
מחוז ת"א והמזרח  
27.2.62

הועדה המקומית לבנין ולתכנון עיר חולון  
מס' ח/110  
תאריך : 20.10.63  
מס' תכנון : 14/63

הועדה המקומית לבנין ולתכנון עיר חולון  
מס' ח/110  
תאריך : 15.10.61  
מס' תכנון : 91

תכנית מס' ח/100  
תקן מס' 4 לשנת 1956  
לתכנית מפורטת ח/36  
מס' תכנון : 110  
מס' תכנון : 194  
תאריך : 27.2.62