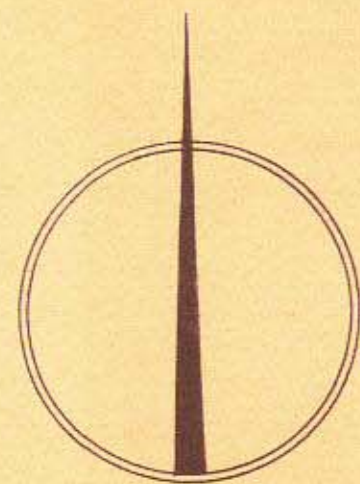


א.פ. 4 א.א. 1936

שטח בנין ערים - חולון תכנית מפורטת מס' 100



גוש: 7170 חלקות: 13; 99; 100; 168 (חלק); 173.

גוש: 7168 חלקות: 76; 149 (חלק); 171; 173; 175; 170.

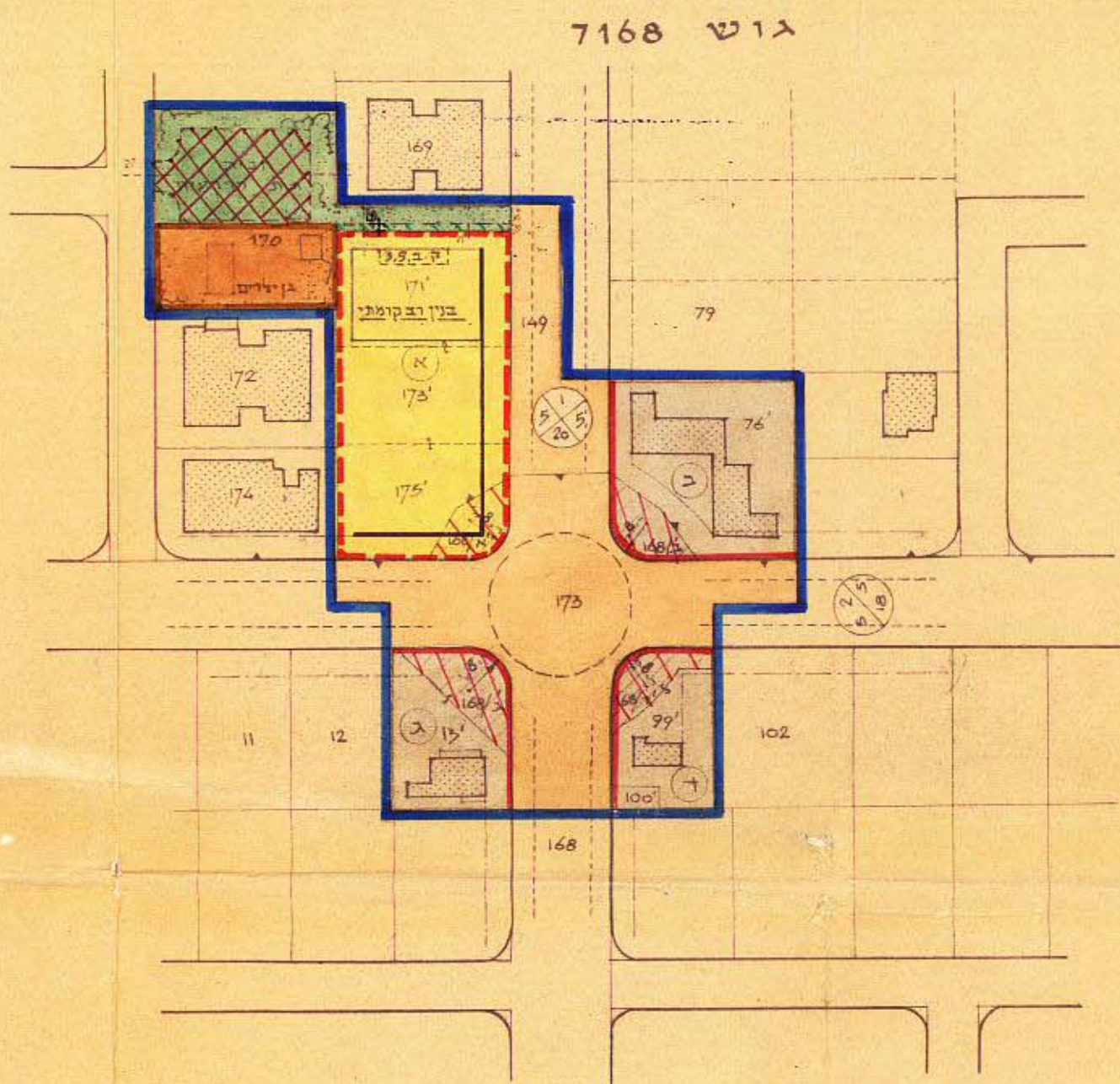
שטח התכנית: 9.408 מ"ר

בעל הקרקע: שונים

יוזם התכנית: עיריית חולון

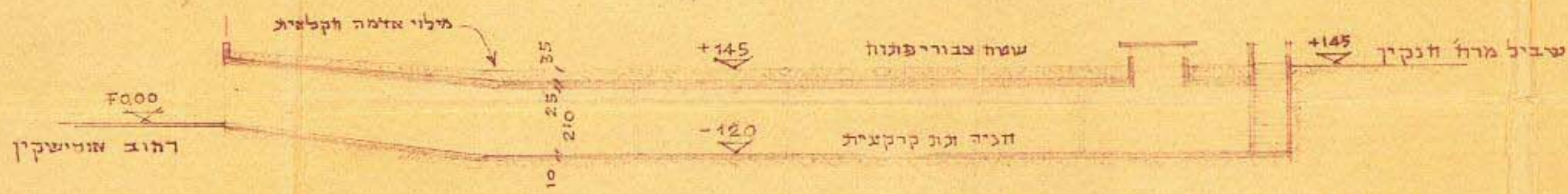
מחבר התכנית: עיריית חולון

קנה מדה: 1:1250



גוש 7168

גוש 7170



1:200
חיתך דרך חניה
תת קרקעית
א-א

אחוד

שטח	מס' החלקות	מס' ומנייב
1.093	76'	
0.150	168/2	
1243		ב

אחוד

שטח	מס' החלקות	מס' ומנייב
0.806	171	
0.642	173	
0.632	175	
0.137	168/א	
2.217		א

הערה: מטעם א.י.ש להעביר על עיריית חולון
הרחבת השביל (171) ברוחב 1.8 מטר
לאורך כל החלקה 171.

אחוד

שטח	מס' החלקות	מס' ומנייב
0.477	99	
0.222	168/1	
0.037	100	
0.736		ד

אחוד

שטח	מס' החלקות	מס' ומנייב
0.596	13	
0.206	168/2	
0.602		ג

- מקרא
- גבול התכנית
 - גבול הגוש
 - אזור מגורים ד'
 - מגדש מיוחד עם חזית חנויות לפי ת.ב. בניו מיוחדות להשלמה
 - חזית חנויות
 - דרך קיימת
 - דרך לביטול
 - גבול חלקה מבוטלת
 - מספר הדרך
 - קו בנין
 - רוחב הדרך
 - קו בנין
 - חזית ארכיטקטונית אחידה
 - מספר חלקה מבוטלת
 - מספר חלקה חדשה
 - שטח בניינים צבורים
 - שטח צבורי פגוע קיים
 - מוצע
 - חניה תת קרקעית
 - אחוד חלקות

חתימת המוכן: חתימת יוזם התכנית: עיריית חולון

[Signature]

[Signature]

נא-ע-נהול ומדע מקרקעין ונכסים בע"מ
אימות אישור
אושרה לתוקף ע"י ועדה
שם
חתימה

מסדר הסנים

מס' חלקה	100
מס' חלקה	157

מסדר הפנים

מס' חלקה	100
מס' חלקה	143

הועדה המקומית לבניה ולהיכנון עיר

חולון	1191
מס' חלקה	100-א

הועדה המקומית לבניה ולהיכנון עיר

חולון	1191
מס' חלקה	100-א

אשורים:

