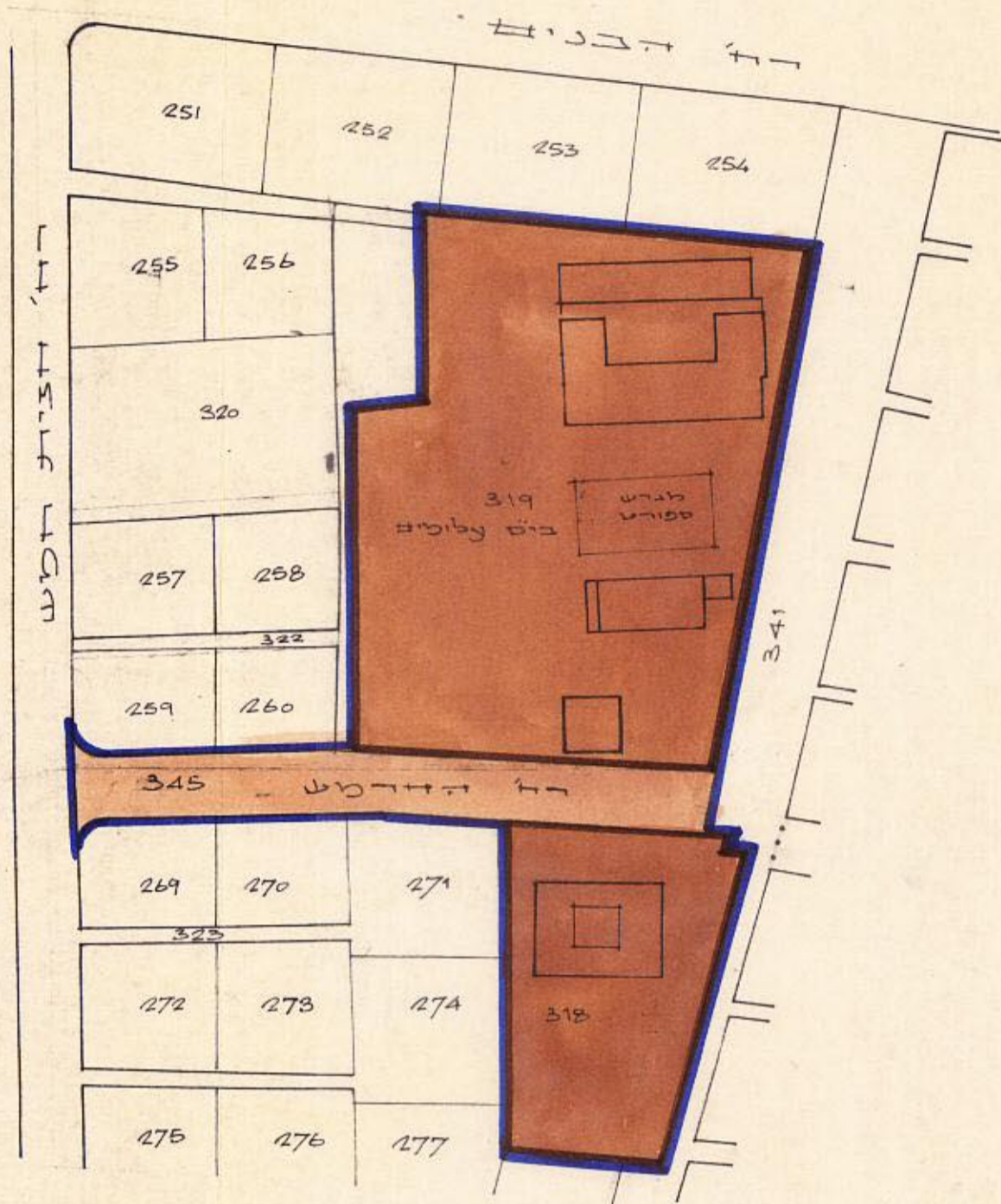
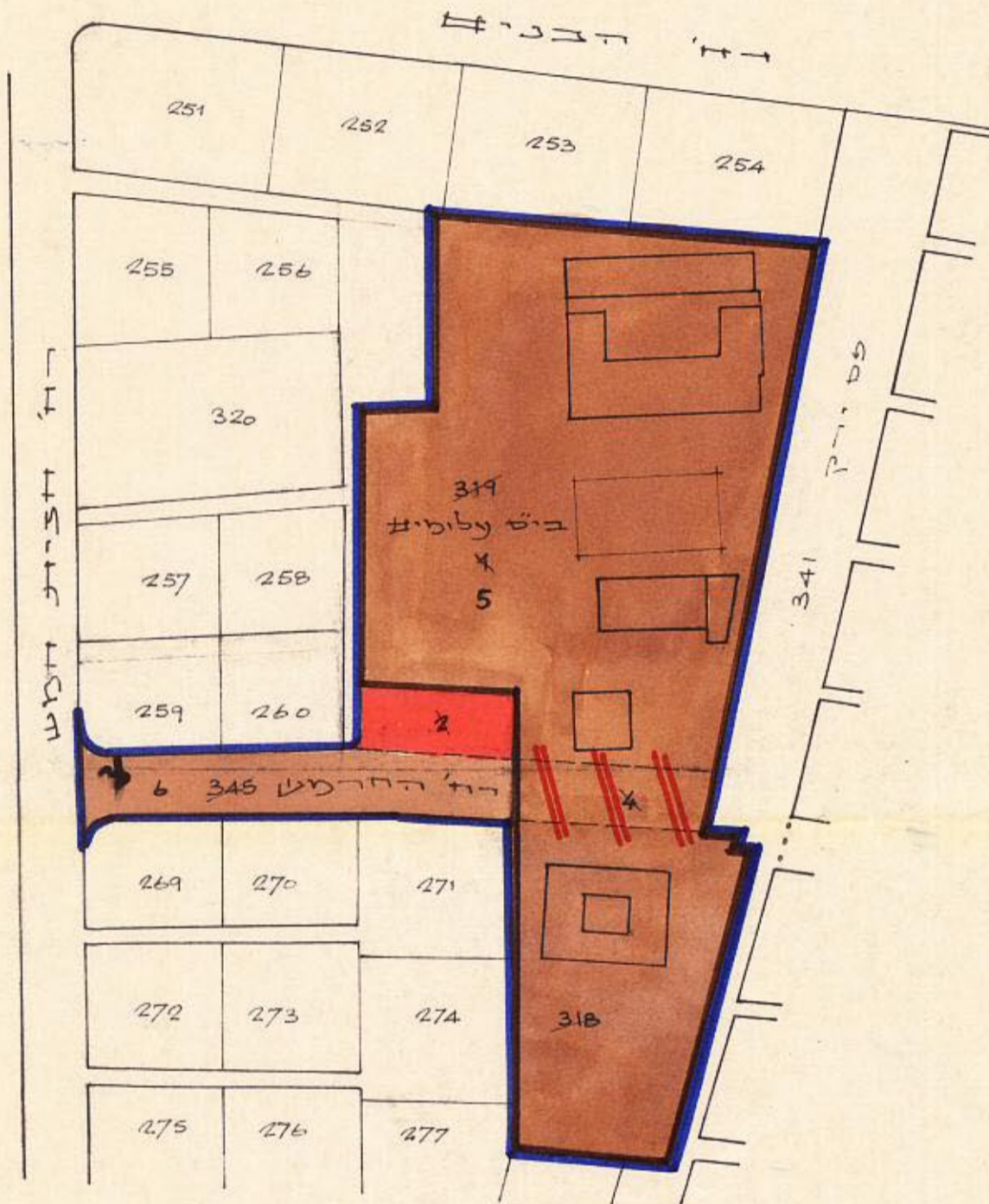


**מרחב תכנון מקומי חולון**  
**תשריט מצורך לתכנית מס' ח-359**  
**שינוי לתכנית שכון צבורי מס' 3/40/21**



מצב קיי



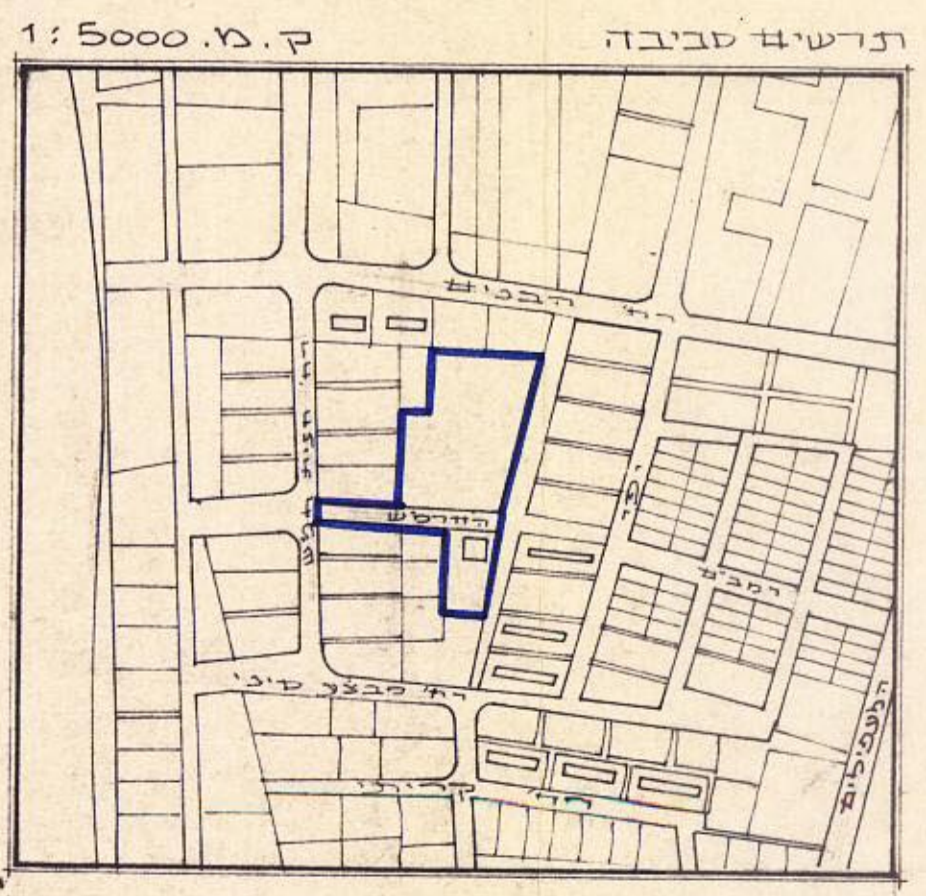
מצב חדש

**מחוז** תל אביב  
**נפה** תל אביב יפו  
**עיר** חולון  
**גוש 7161** חלקות 345, 319, 318 (חלק סידר)  
**גוש**  
**בעל הקרקע** עיריית חולון ומנהל עקרק ישראל  
**היוזם** הועדה המקומית לתכנון ולבניה חולון  
**המתכנן** אגף מהנדס העיר של עיריית חולון ביוצא אהרל מ.ב.  
**שטח התכנית** 14164 מ"ר  
**ק.מ.** 1:1250

מדינת ישראל / משרד החינוך  
 חוק התכנון והבניה הספיקה 1965  
 מחוז תל-אביב  
 זכ התכנון מקומי מס' ח-359  
 תיק מס' 401  
 תאריך 13.6.83  
 מרדכי כהנא  
 יושב ראש ועדה  
 2.11.83

**הקרא:**

גבול התכנית	[Symbol]
גוש	[Symbol]
מגרש לבניני ציבור	[Symbol]
שטח ציבורי פתוח	[Symbol]
אזור מגורים	[Symbol]
דרך קיימת	[Symbol]
דרך חדשה	[Symbol]
שביל להולכי רגל	[Symbol]
מספר רחוב	[Symbol]
עו בנין	[Symbol]
רוחב רחוב	[Symbol]
בנין להריסה	[Symbol]
בנין עם קיר משותף	[Symbol]
דרך מבוטלת	[Symbol]



**טבלת איחוד:**

מספר החלקות	מספר השטחים	מספר בדינועים
1	7.213	1
4	0.466	4
318	2.381	318
5	10.060	5

**טבלת חלוקה:**

מספר החלקות	מספר השטחים	מספר בדינועים
1	7.213	1
2	0.336	2
319	7.549	319

**טבלת איחוד:**

מספר החלקות	מספר השטחים	מספר בדינועים
2	0.336	2
3	3.768	3
6	4.104	6

**טבלת חלוקה:**

מספר החלקות	מספר השטחים	מספר בדינועים
3	3.768	3
4	0.466	4
345	4.234	345

הועדה המקומית לתכנון ולבניה חולון  
 תכנית מס' ח-359  
 תאריך 30.12.81  
 1982

**התימת המתכנן**  
**היוזם** מנהל העיר  
**בעל הקרקע**  
**תאריך**

מס סידורי 684	מס תכנון 7.4.81	מס שטח 1:1250	מס תאריך 11.12.80	מס שטח 1:1250	מס תאריך 11.12.80	מס שטח 1:1250	מס תאריך 11.12.80	מס שטח 1:1250	מס תאריך 11.12.80	מס שטח 1:1250	מס תאריך 11.12.80
------------------	--------------------	------------------	----------------------	------------------	----------------------	------------------	----------------------	------------------	----------------------	------------------	----------------------