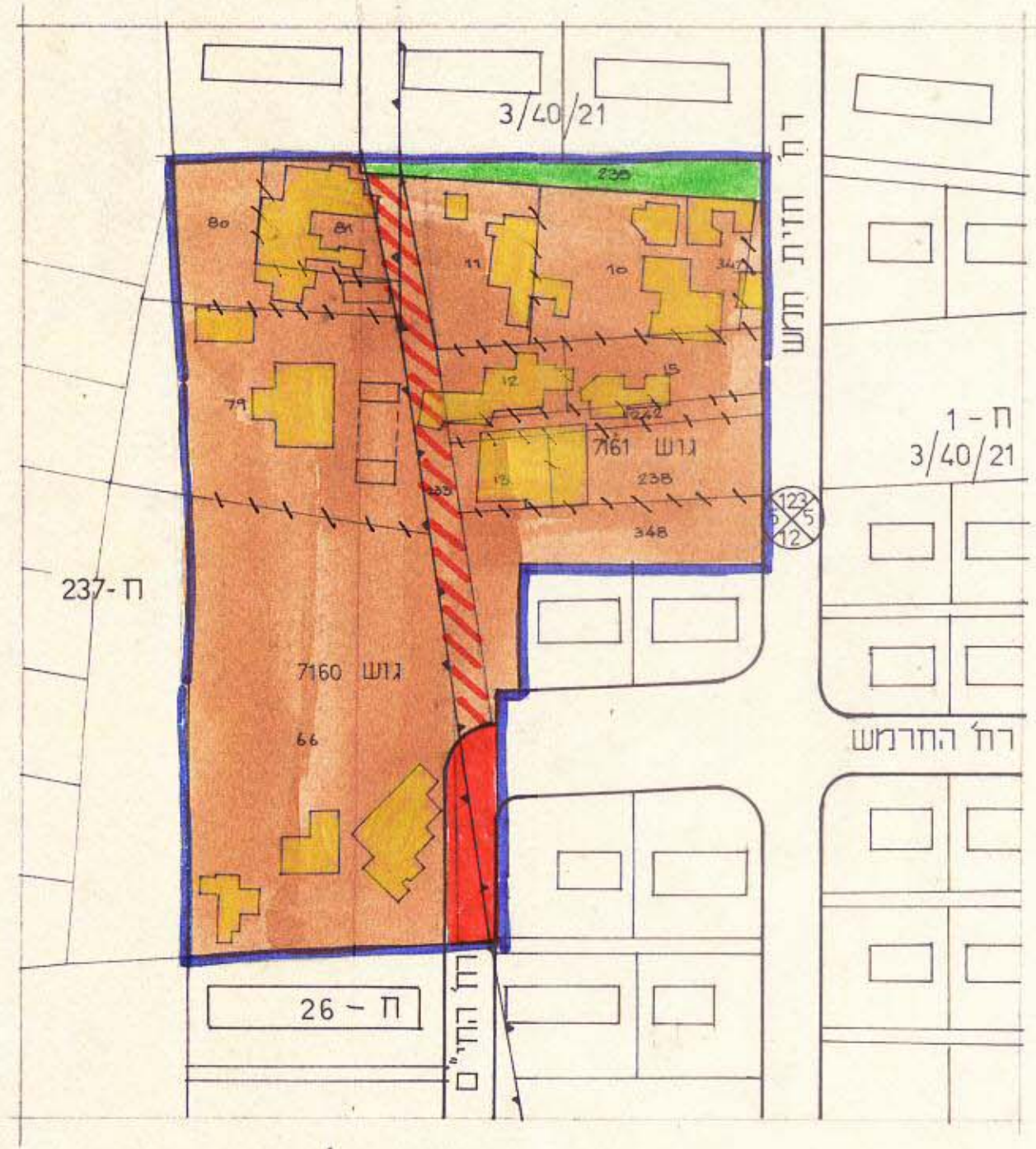
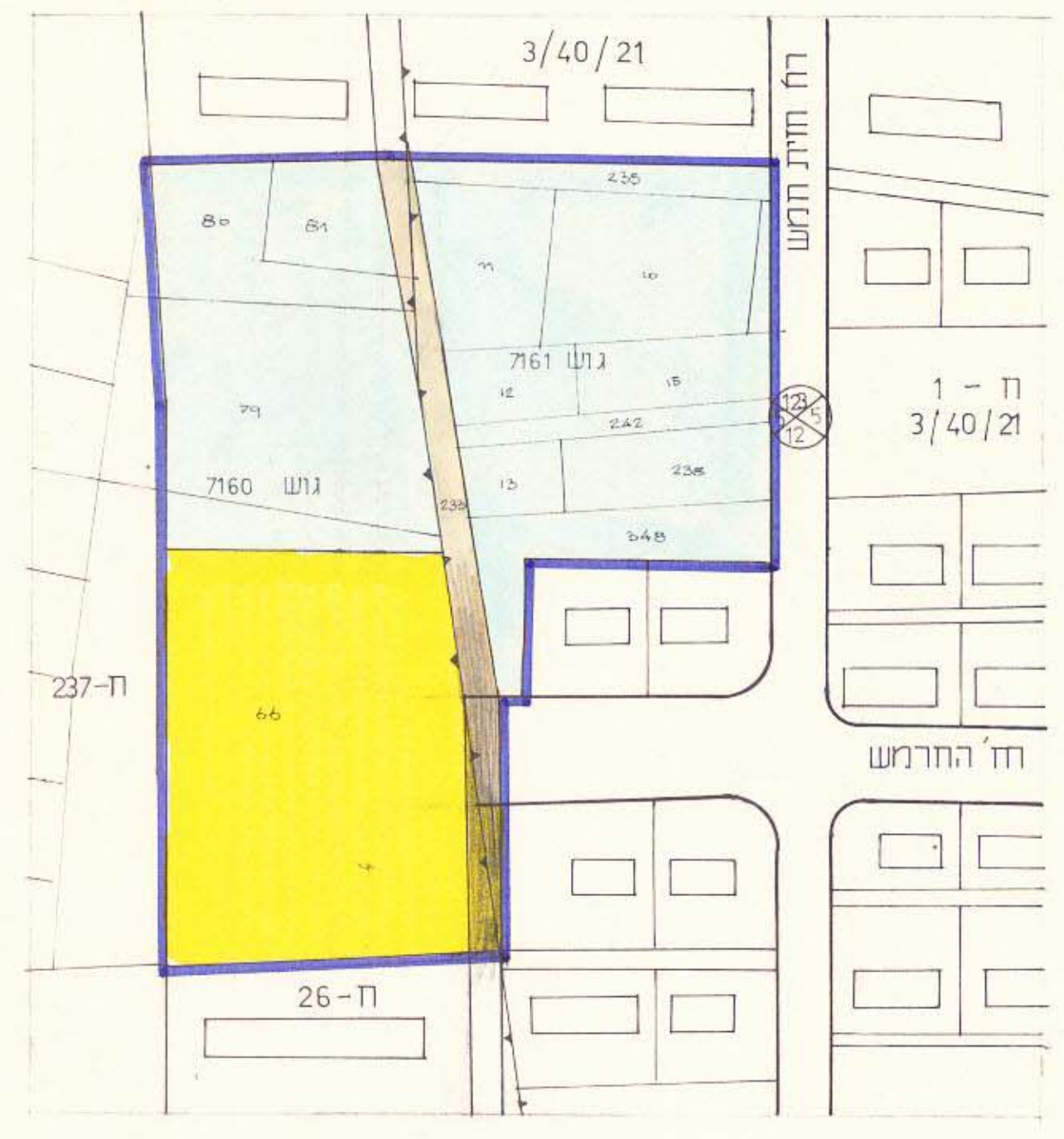


מרחב תכנון מקומי חולון תשריט מצורף לתכנית מס'...ח-361 שינוי לתכנית מתאר חולון ח-1



תכנית מצב חדש 1:1250

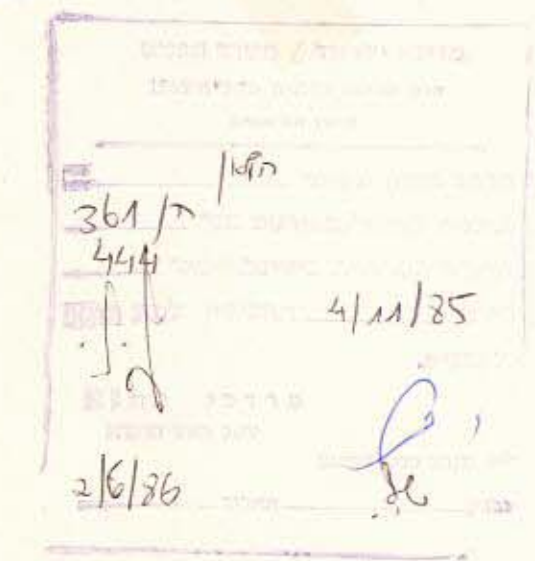


תכנית מצב קיים 1:1250

מחוז תל אביב
נפה תל אביב יפו
עיר חולון
גוש 7161 חלקות 235; 10; 11; 347; 15; 12; 242; 238; 13; חלק מ-233
גוש 7160 חלקות: 81 חלק מ-66; 79; 80
בעל הקרקע מנהל מקרקעי ישראל
הועדה המקומית לתכנון ובניה חולון
משרד הבינוי והשיכון ועמידר
יגאל שרייבמן אדריכל

שטח התכנית 14170 מ'ר
ק.מ. 1 : 1250
תאריך 13.3.85

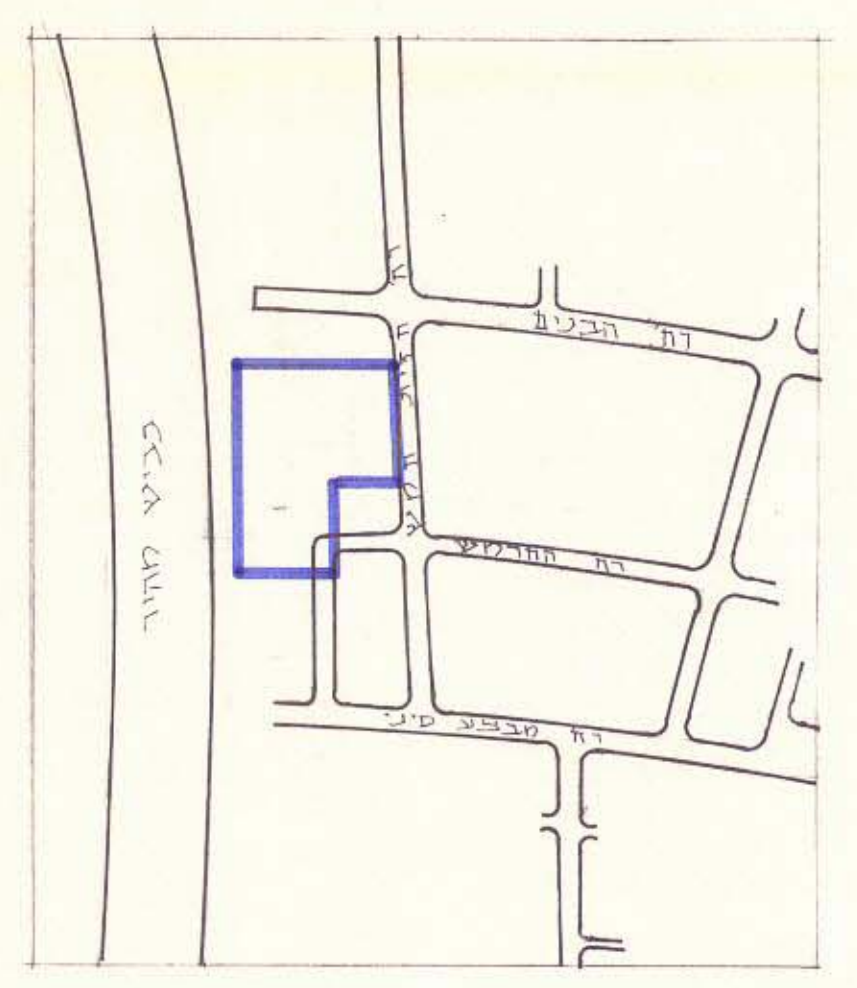
גאוגרף-ניהול ומידע מקרקעין ונכסים בע"מ
אימות אנשור
אושרה לתוקף ציוי ועדה
שם תחיתה



- מ ק ר א
- גבול התכנית
 - בטול חלקה קיימת
 - אזור מגורים ב'
 - אזור מגורים ג'
 - מבני צבור
 - דרך קיימת
 - שטח צבורי פתוח
 - דרך חדשה
 - התימת בעל הקרקע
 - התימת היוזם
 - התימת המתכנן

טבלת שטחים

מבני קיים	מבני מוצע	מבני קיים	מבני מוצע
אזור מגורים ב'	10068	אזור מגורים ב'	10068
אזור מגורים ג'	2822	אזור מגורים ג'	2822
מבני צבור	13230	מבני צבור	13230
דרך	540	דרך	540
שטח צבורי פתוח	400	שטח צבורי פתוח	400
סה"כ	14170	סה"כ	14170



תרשים סביבה 1:5000

