

3.01 - א.א.ל.ל.ל

מרחב תכנון מקומי חולון

תשריט מצורך לתכנית מספר ח-264

שנוי לתכנית מתאר חולון ח-1

מחוז: תל אביב

נפה: תל אביב יפו

עיר: חולון

גוש: 7163 חלקות: 175, 176, 177, כוכב חלק 193-195 ת.פ.ק.

בעל הקרקע: עיריית חולון ואחרים

היוזם: הועדה המקומית לתכנון ולבניה חולון

המתכנן: מיכאל בר אדריכל ובונה ערים

שטח התכנית: 2773 מ"ר

קנה מידה: 1:625



מקרא

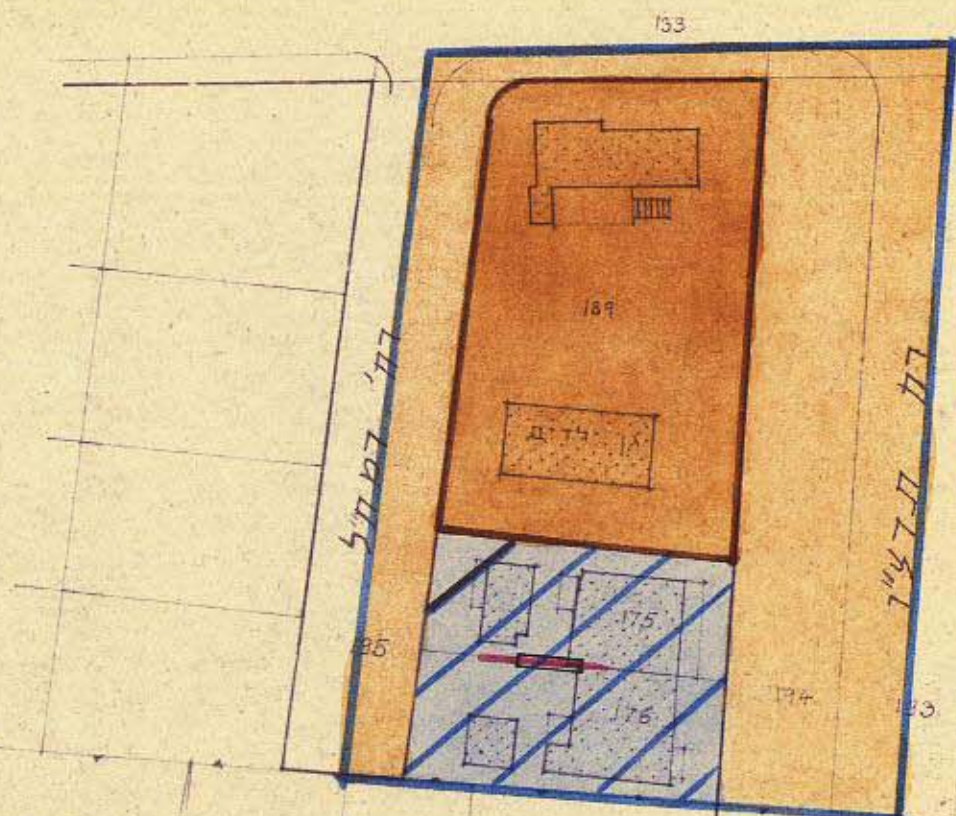
- גבול התכנית
- גבול הגוש
- אזור בנייני צבדור
- אזור מגורים ב/1
- אזור צבדורי פתוח
- דרך קיימת
- בנין עם קיר משותף

נאודע-ניהול ומודע מקרקעין ונכסים בע"מ
אמות אישור
אושרה לתוקף ש"י ועדה
ש"מ
חתימה

משרד הפנים
ת"ת תכנון ובניה והסביבה
מחוז תל אביב
מחלקת תכנון מקומי
ת.פ.ק. 7163
ש"מ 28-07
28-07

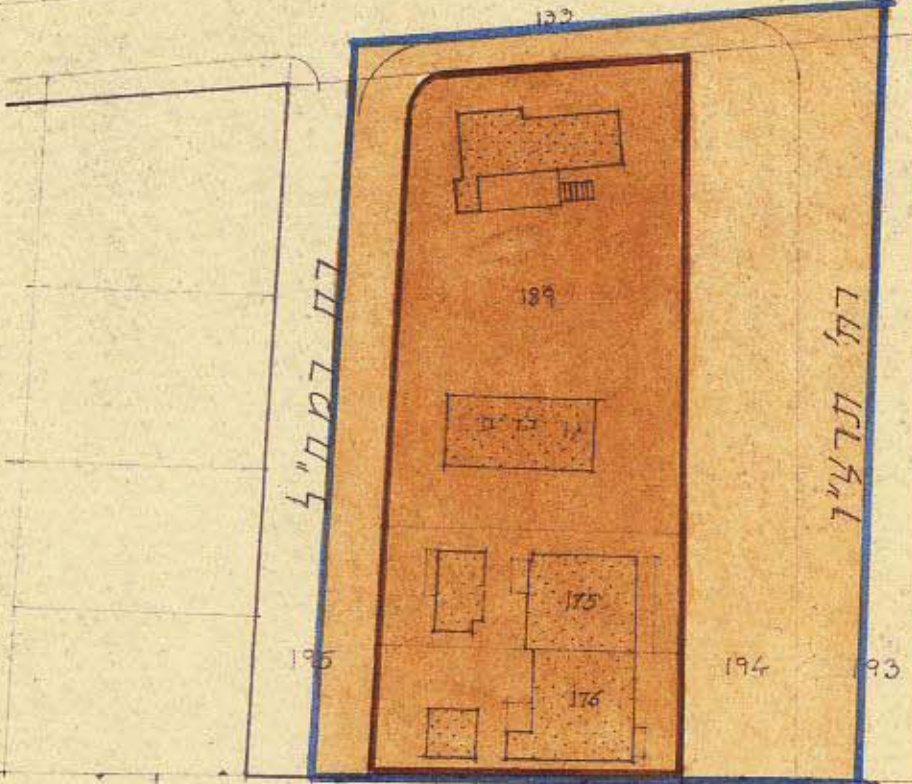
ת.פ.ק. 7163
ש"מ 28-07
28-07

ש"ד דב הוז גוש: 7163



6049: גוש
רח' י"א באדר

ש"ד דב הוז גוש: 7163



6049: גוש
רח' י"א באדר

מצב חדש ק"מ 1:625

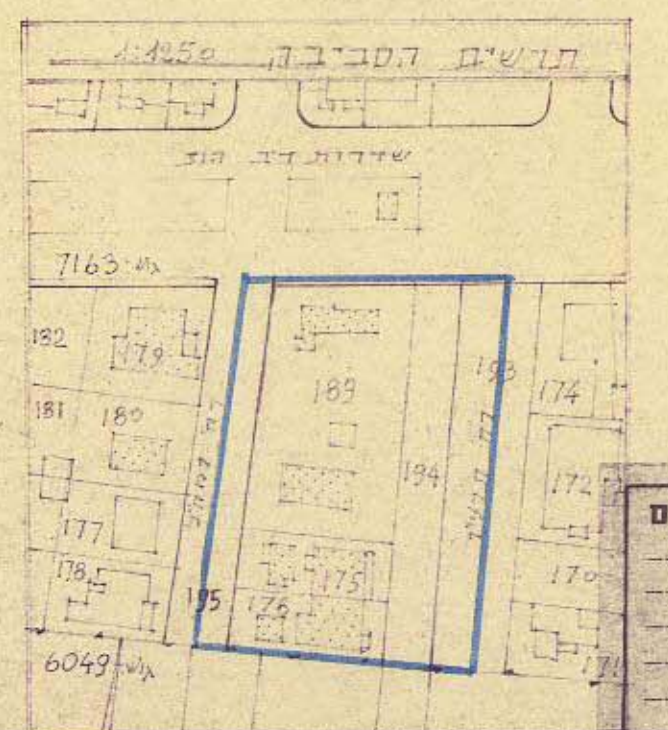
לוח שטחים

א.גוד	מס' החלקה שטח החלקה	ס"כ שטח	ס"כ שטח	ס"כ שטח
מגורים ב/1	175	255	507	18%
לבנייני צבדור	176	252	985	36%
צבדורי פתוח	177	305	505	18%
דרך	133	88	176	2.6%
סה"כ	193	388	2773	100%

ת.פ.ק. 7163
ש"מ 28-07
28-07

חתימת בעל הקרקע:
היוזם:
המתכנן:
תאריך: 26 אוג' 1975

מצב קיים ק"מ 1:625



שטח	מס' חלקות	תאריך	מס' חלקות	תאריך	שטח	מס' חלקות	תאריך
267	267	26.12.73	267	26.12.73	267	267	26.12.73
267	267	26.12.73	267	26.12.73	267	267	26.12.73
267	267	26.12.73	267	26.12.73	267	267	26.12.73