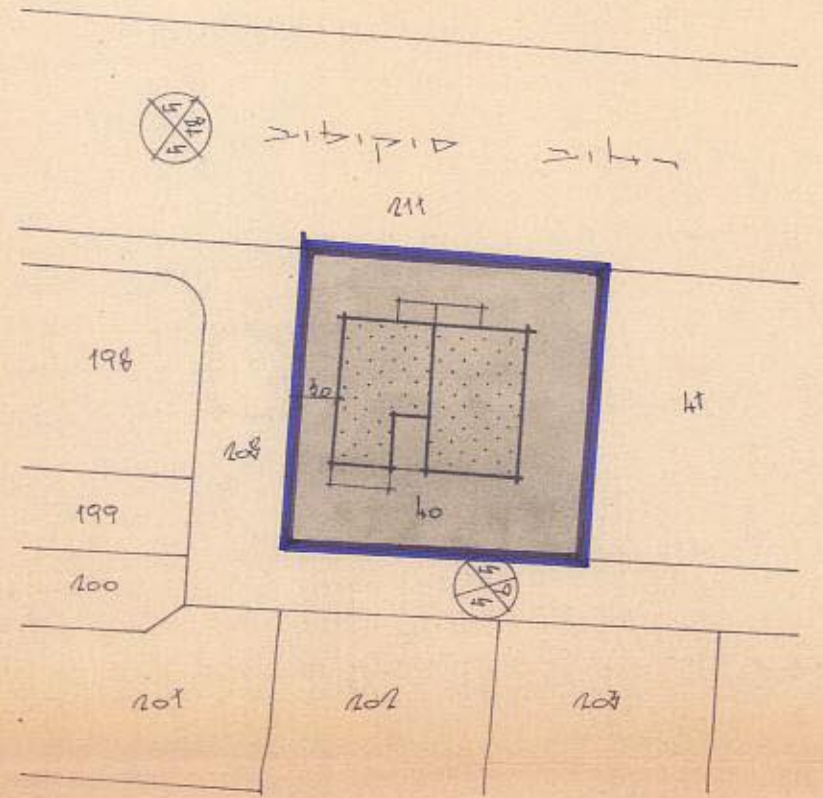


א.א.א. - 3.01

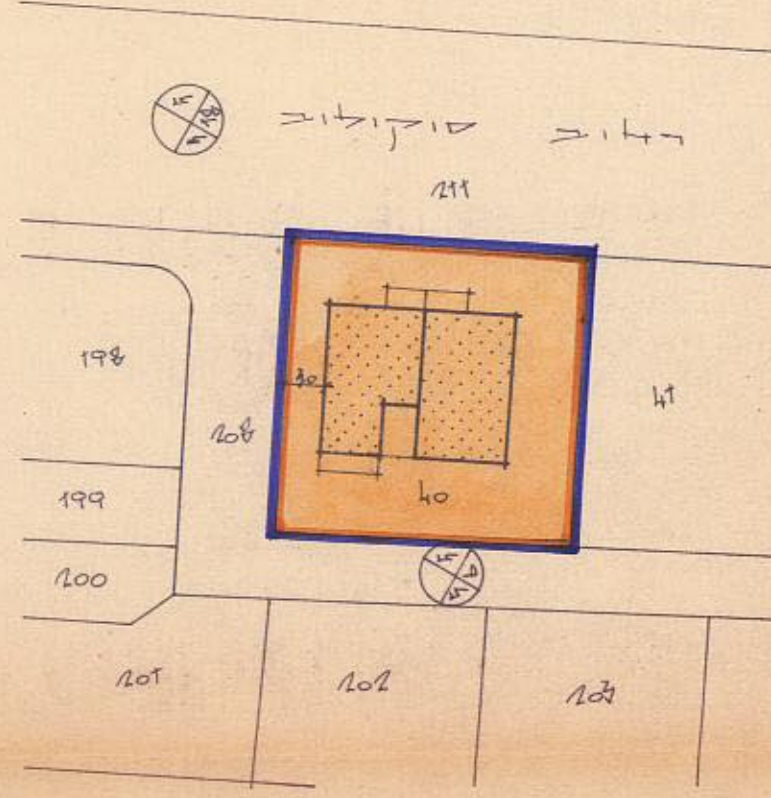
מרחב תכנון מקומי אולון
 תשרי מצורף לתכנית מס 186
 שינוי לתכנית מאתר אולון

מאזן : א.א.א. - 3.01
 נסה : א.א.א. - 3.01
 העיר : אולון
 גוש : 7166
 חלקה : 40
 בעל הקרקע : א.א.א. ג.א.א. א.א.א. א.א.א.
 הינוע : היעדה לתכנון ולבניה אולון
 האתר : האתר לתכנית על צירית אולון
 שטח התכנית : 928 מ"ר
 קנה המידה : 1:625

אקראי:
 גבול התכנית
 אזור אקראי אחר
 אזור אחר
 א.א.א. א.א.א.
 קו הגבול
 מרחב תכנון

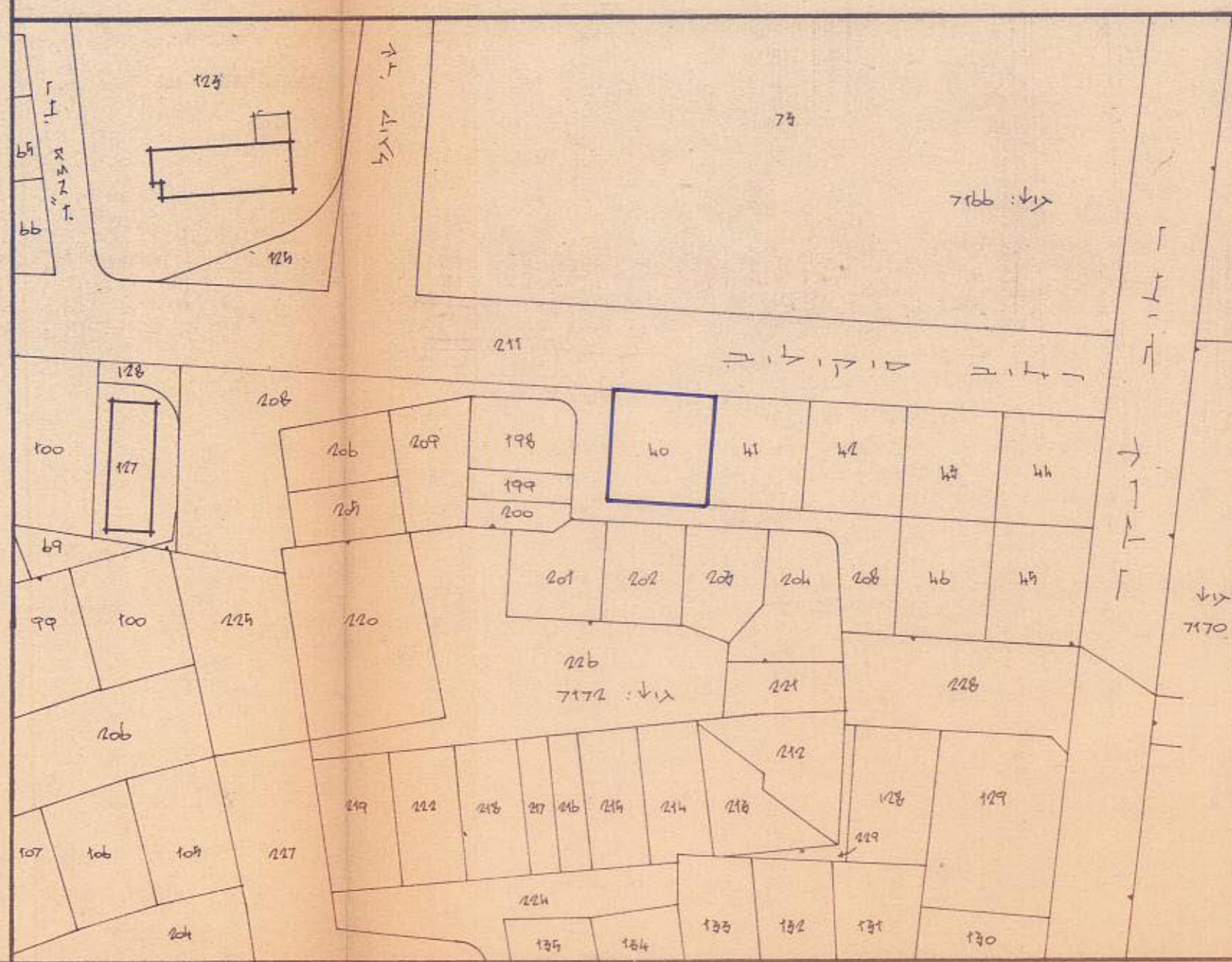


מאזן א.א.א.



מאזן א.א.א.

1:1250



משרד הפנים
 חוק התכנון והבניה תשכ"ה-1965
 מרחב תכנון מקומי
 תכנית מס 186
 היעדה המחוזית כשיבתה ה-104
 החליטה לתת תוקף
 4.5.70
 יושב ראש המועצה
 10.12.70

משרד הפנים
 חוק התכנון והבניה תשכ"ה-1965
 מרחב תכנון מקומי
 תכנית מס 186
 היעדה המחוזית כשיבתה ה-104
 החליטה להפקיד את
 התכנית לביצוע
 יושב ראש המועצה
 10.12.70

הועדה המקומית לתכנון ולבניה אולון
 מס 186
 הייתה בדיון בועדה המקומית לתכנון ולבניה אולון
 כשיבתה מס 3/69 מיום 20.4.69
 ותחלף להעבירה לאזור היעדה המחוזית לתכנון ולבניה
 מחזור וול-אביב, בתחום לטע"ק 68 של חוק התכנון
 והבניה תשכ"ה - 1965.
 מ"ר היעדה
 תאריך: 11.11.1970

התכנית בעל הקרקע
 התכנית הינוע
 התכנית האתר
 24.3.69