מרחב תכנון מקומי-חולון

תכנית מפורטת מס.ח/231 שינוי לתכנית מפורטת מס' ח/100

מחוז:תל-אביב
נפה:ת"א - יפו
עיר:חולון
גוש:7170
חלקות: 13, חלק מחלקה 236 להשלמה
שטח התכנית: 0.663 מ"ר
היוזם והמבצע: יחזקאל אלעני הנשיא 3 חולון
בעל הקרקע: מנהל מקרקעי ישראל ויחזקאל אלעני
המתכנן: זאב אור-אדריכל רח' דוב'יצקי 4 ת.א.
קנ"מ: 1:250

שטחים:

13	0.477
236 קטע	0.186 (להשלמה)
	0.663

מקרא:
גבול התכנית
מגורים מיוחד
בנין להריסה
מגודים ד'
חזית חנויות
מגרש להשלמה

חתימות:

היוזם והמבצע:

בעל הקרקע:

המתכנן:

נאמן-ניהול ופיקוח מקרקעין ונכסים בעיתות אירגות אישור אושרה למקוף, עו"ד ועדה שם חתימה

תרשים המגרש 1:250

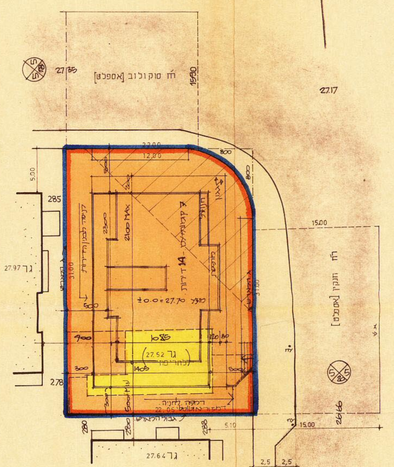

תרשים הסביבה מצב קיים 1:2500

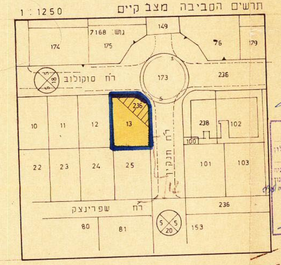

תא 25-8-4971
מס' 1472
עבור
1973

קומת מרתף 1:200

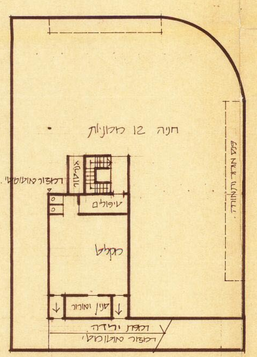

תכנית קומות הדירות 1:200

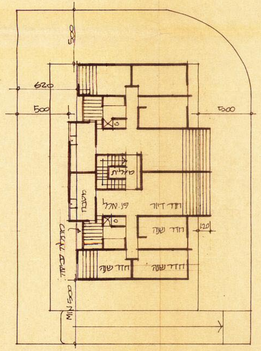

חתך לאורך הבנין 1:200

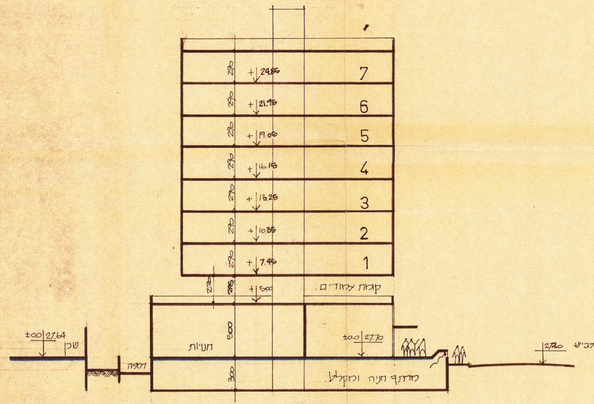

עבלת מחוצ' והבנוי.		
קומה	%	מותר %
קומת קרקע	40	40
קומה א' וקומות טיפוסיות	29.5	40
סה"כ		220
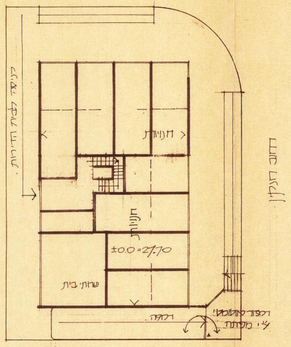
קומת חניות וכניסות 1:200