

מרחב תכנון מקומי בת-ים
 תכנית מס' 258^{מאכ} שנוי למתאר 2 א.
 זולתכניות מפורטות מס' 103

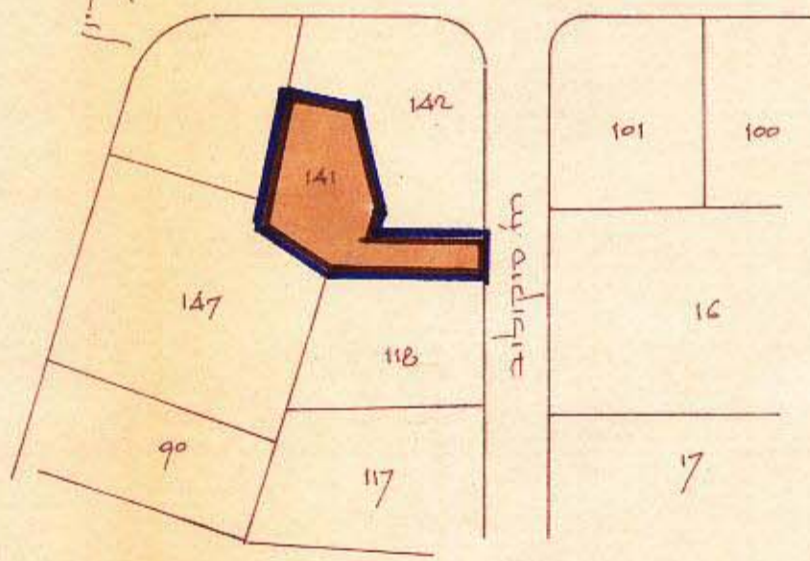
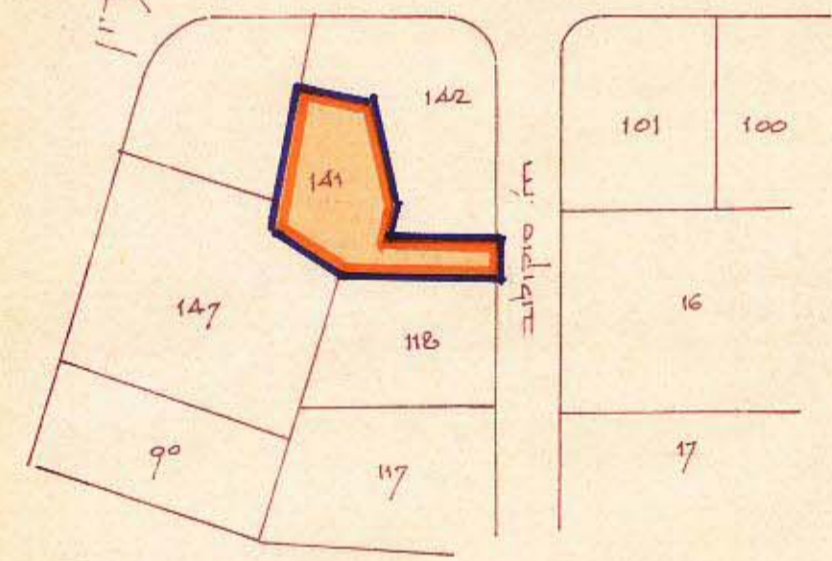
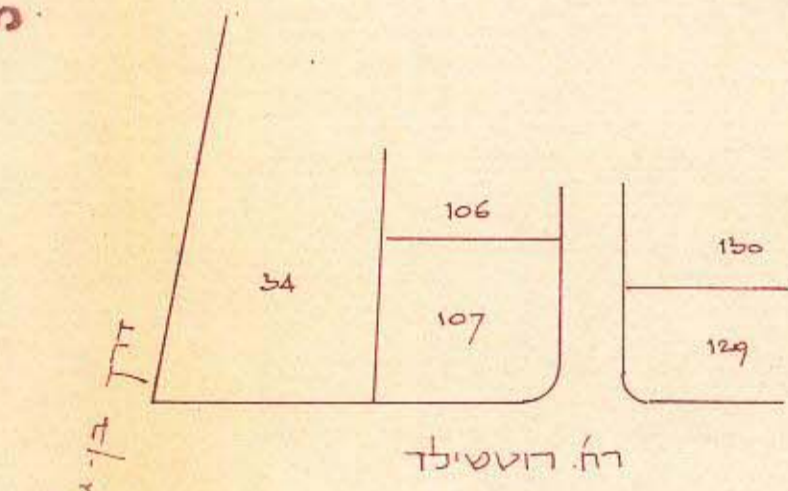
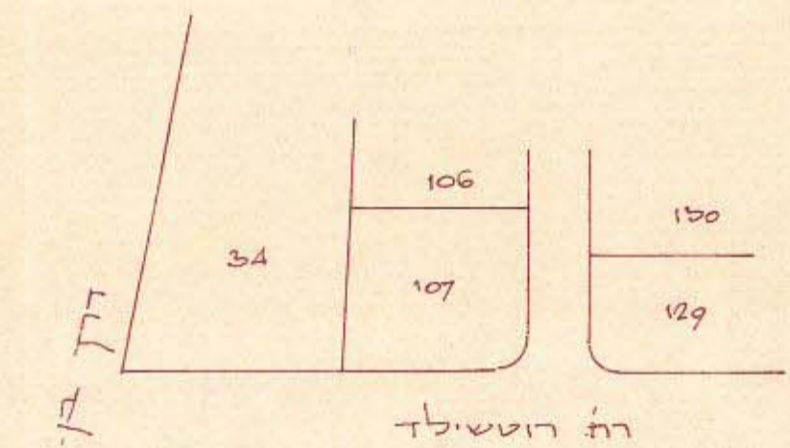
- מחוז : תל-אביב
- נפה : תל-אביב-יפו
- עיר : בת-ים
- גוש : 7145
- חלקה : 141
- שטח התכנית : 0.544 ממ"ר
- בלל הקרקע : מלון לביא' בת-ים בע"מ
- היוזם : הועדה המקומית לתכנון ולבניה בת-ים
- המתכנן : אגף ההנדסה - עיריית בת-ים

מקרא

אזור מקורים מיוחד
 שטח עבורי
 גבול התכנית
 גבול גוש

משרד הפנים
 חוק התכנון והבניה תשכ"ה-1965
 מס' 258
 ת.ק.ג.א.מ.כ.ג
 9.6.80
 מ. כ. ח. א.

מטב ק"מ ותרשים הסביבה
 ק"מ 1250=1



מטב מועל
 ק"מ 1250=1

103
 271

הועדה המקומית לבניה ולתכנון עיר בת-ים
 שם התכנית : תכנית מס' 258
 שני' לתכנית אזורית מס' 103
 תמונת מישור : 15/10
 תאריך : 24.11.76
 1978

הועדה המקומית לבניה ולתכנון עיר בת-ים
 שם התכנית : תכנית מס' 258
 שני' לתכנית אזורית מס' 103
 תמונת מישור : 15/10
 תאריך : 24.11.76
 1978

חתימות
 נבדק
 הוכן ליו"ר מייצג
 שורטט ע"י ס. קורן