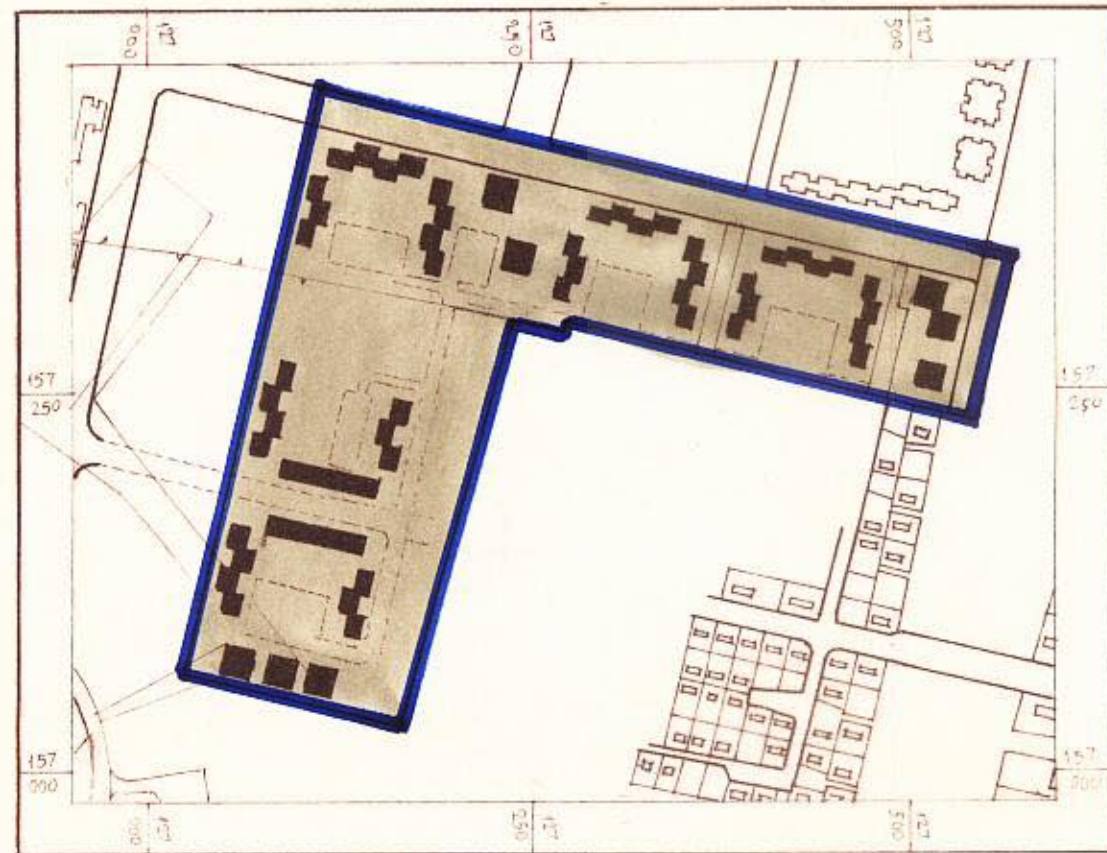


# תכנית שכון ציבורי בת ים-רמת הנשיא


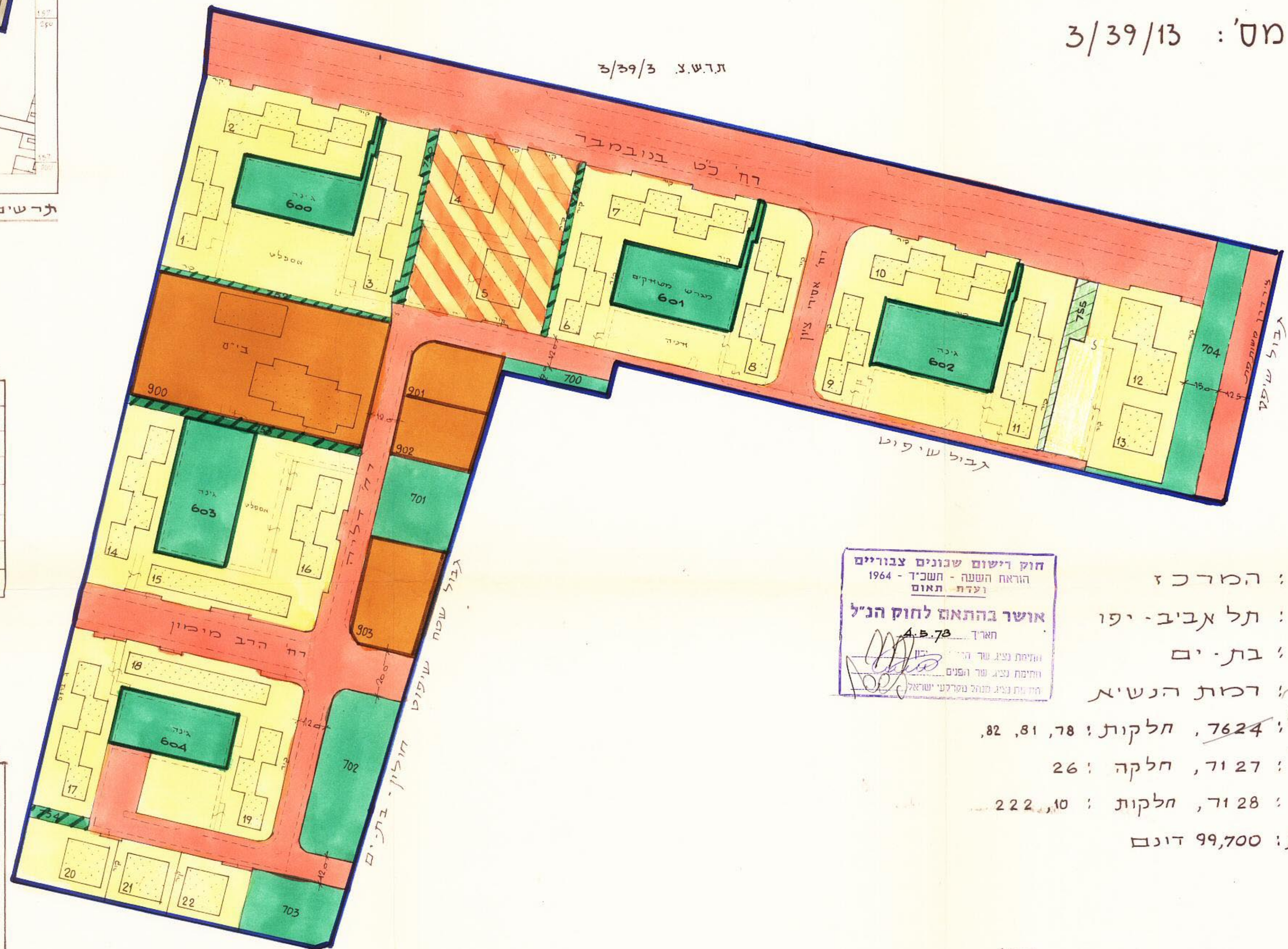
הוכנה על פי חוק רישום שיכונים ציבוריים  
(הוראת השעה) תשכ"ד - 1964

תכנית מס': 3/39/13

ת.ד.ש.צ. 3/39/13



ארשים הסביבה ק"מ 1:5000



ק"מ 1:1250

טבלת אזורים ושטחים

שם האזור	מגדש מספר השטח בדונמים	השטח ב-%
אזור מגורים	22-1	51,50
שטח לבנין ציבורי	903-900	9,35
שטחים ציבוריים פתוחים	704-700	6,63
דרכים ורחובות		23,41
שבילים להולכי רגל	755-750	1,20
שטח פרטי פנוי	604-600	7,91
סה"כ		99,700

מקרא

	גבול התכנית
	אזור מגורים 3-4 קומות
	אזור מגורים - 2 קומות
	שטח לבנין ציבורי
	שטח ציבורי פתוח
	דרך קיימת/מוצעת ומקום חניה ציבורי
	שביל להולכי רגל
	שטח פרטי פנוי

חוק רישום שיכונים ציבוריים  
הוראת השעה - תשכ"ד - 1964  
ועדת תאום  
אשר בהתאם לחוק הנ"ל  
חא"ד 4.5.78  
ועמית נציג שר התיירות  
ועמית נציג שר הפנים  
חתימת נציג מנהל מטרות ישראלי

מחוז : המרכז  
נפה : תל אביב-יפו  
עיר : בת-ים  
שכון : רמת הנשיא  
גוש : 7624, חלקות: 81, 82  
גוש : 27, 28, חלקה : 26  
גוש : 28, חלקות : 10, 222  
שטח התכנית: 99,700 דונם

מבוסס על ספת מדידה של אגף המדידות  
המושלתי מס' 3/5/84/1819

תתימת היוזם והמגיש: \_\_\_\_\_  
משרד הבינוי והשיכון  
תתימת בעל הקרקע: \_\_\_\_\_  
מס' מקרקעי ישראל