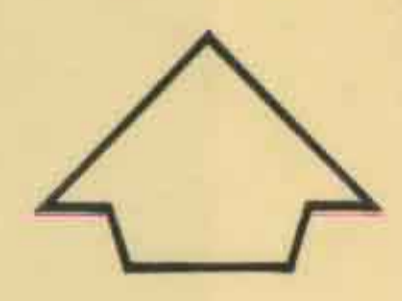


שטח תכנון מקומי בת-ים

תשריט מצורף לתכנית מפורטת 48

(כולל תיקונים 3.1)



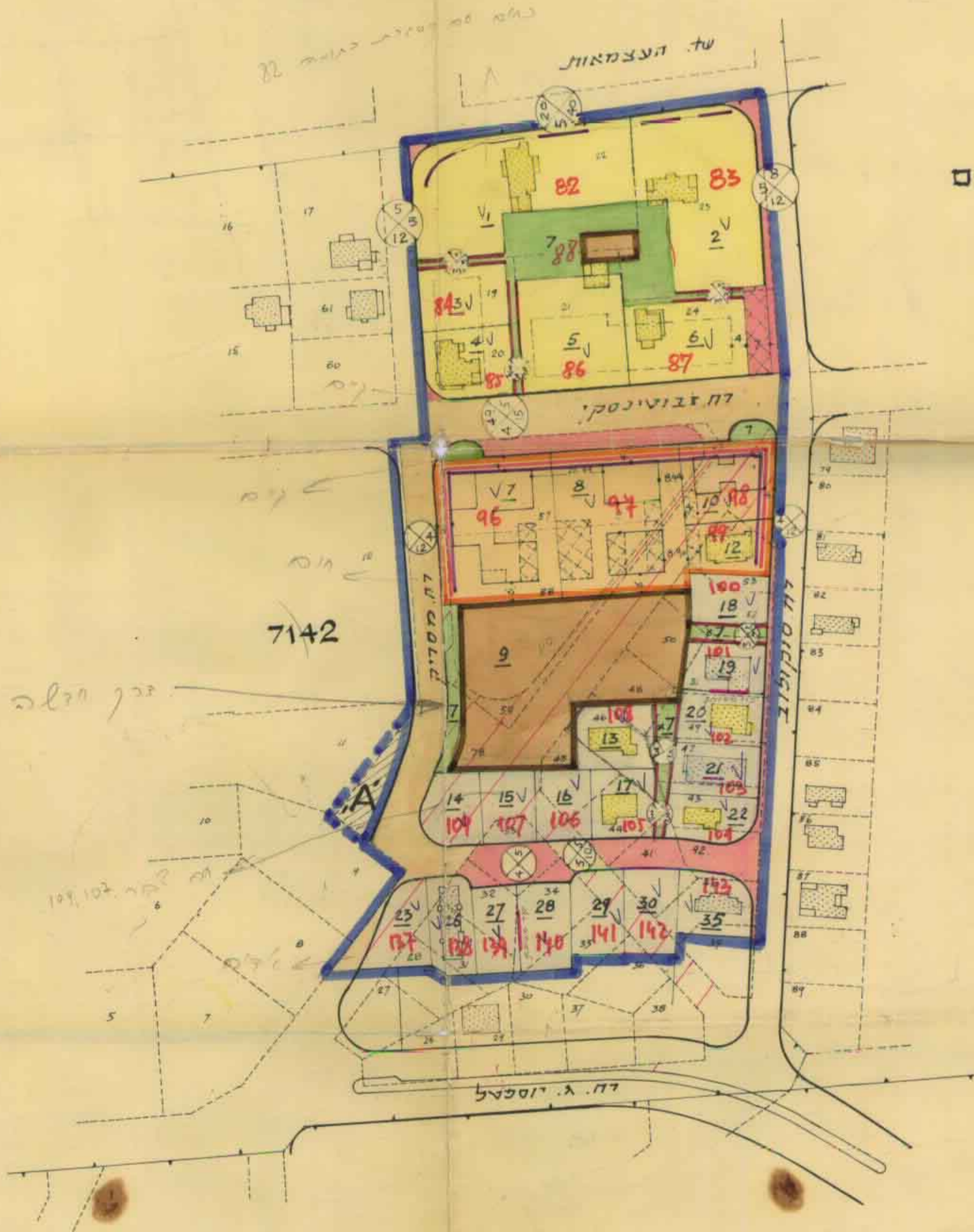
1:1250

טבלת שטחים וחלוקתם מחדש

הערות	מבצע	מק"ף	גוש
	שטח חלקי שטח	שטח חלקי שטח	7142
	625 3V	755 19V	
	702 4V	753 20V	
	1215 5V	1620 21V	
	2417 1V	3223 22V	
	2175 2V	2900 23V	
	1059 6V	1412 24V	
	524 25V	524 26V	
	500 26V	524 31	
	442 15V	442 32V	
	482 14V	482 33V	
	511 28V	601 34	
	500 29V	523 35	
	464 35V	464 40	
	500 30V	539 41	
	—	—	42
10. מ"מ	484 22V	484 43V	
	500 17V	519 44V	
	460 16V	460 45V	
	500 13V	508 46V	
	500 21V	564 47V	
	428 27V	428 48	
	500 20V	557 49V	
	853 10V	425 42V	
	300 19V	428 50V	
	500 18V	541 52V	
	500 12V	508 53V	
	1714 7V	2638 57V	
	2044 8V	2560 58V	
777		714 59	
777		8190 78	
777		3000 A	

טבלת השטחים

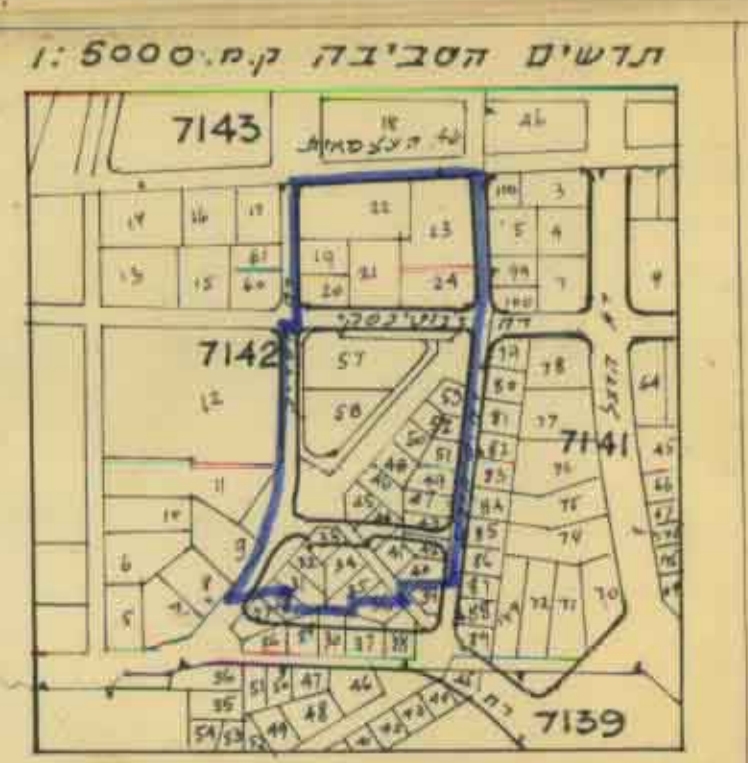
% שטח מוצע	% שטח קיים	שטח קיים	שטח מוצע
62.77	73.00	25910	21854
11.26			3920
6.46			2250
0.85			290
18.68	27.00	8904	6500
100.00	100.00	34814	34814



מחוז : תל-אביב
 נפה : תל-אביב-יפו
 עיר : בת-ים
 היוזם : הועדה המקומית לבנין ותכנון עיר בת-ים
 בעל הקרקע : בעלים שונים
 מחבר התכנית : המחלקה הטכנית עיריית בת-ים
 גוש : 7142
 חלקות : 59-57, 53-40, 34-31, 24-19
 חלקי חלקות : 39, 36, 35, 28
 שטח התכנית : 34.814 ד.

מקרא

- גבול התכנית
- " גוש
- חלקה קיימת
- " מוצעת
- דרך קיימת
- " מוצעת
- " מבוטלת
- אזור מגורים ב'
- " " ג
- " " מיוחד
- שטח אבורי פתוח
- " פרטי פתוח
- " לבנין אבורי קיים
- מעבר להולכי רגל
- הניה אבורית
- " פרטית
- חזית מסחרית
- " ארכיטקטונית
- שטח להשלמה מת.ב.ע. 57
- מס' הדרך
- קו בנין
- רוחב הדרך
- בנין להריסה
- גבול של התכנית מפור. 57



ה.ש. 19.9.66.

משרד הפנים
 חוק התכנון והבניה תשכ"ה-1965
 מרחב הבנין מקומי
 חתימה: *[Signature]*
 תאריך: 19.9.66

משרד הפנים
 חוק התכנון והבניה תשכ"ה-1965
 מרחב הבנין מקומי
 חתימה: *[Signature]*
 תאריך: 19.9.66

הועדה המקומית לתכנון ולבניה
 תל-אביב-יפו
 חתימה: *[Signature]*
 תאריך: 19.9.66

הועדה המקומית לתכנון ולבניה
 תל-אביב-יפו
 חתימה: *[Signature]*
 תאריך: 19.9.66

יגאל אהרן יגאל אהרן יגאל אהרן
 26.8.68 תל-אביב 41