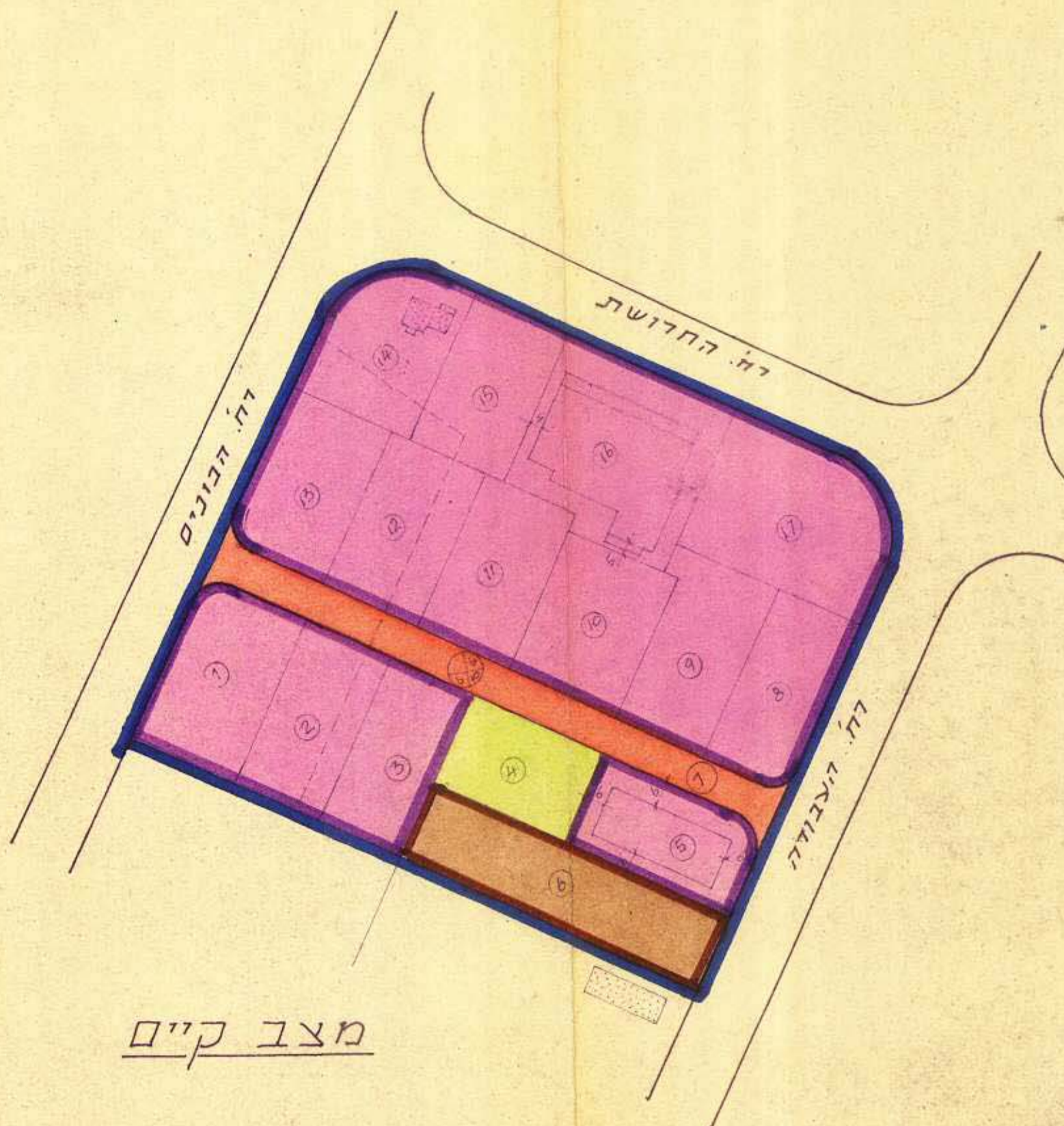
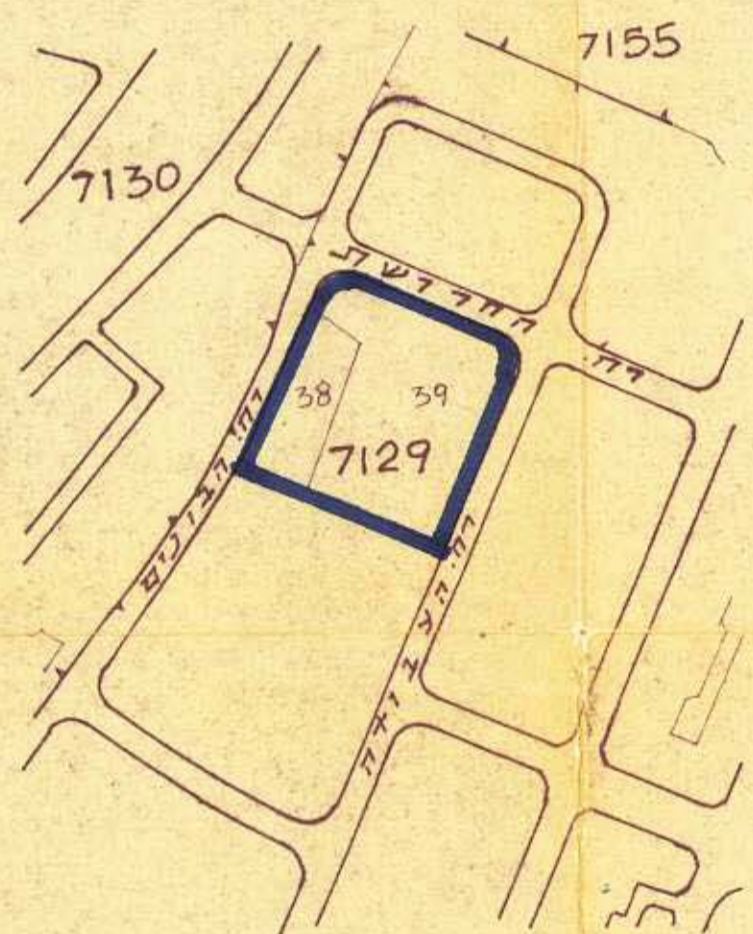


מרחב תכנון מקומי בת-ים

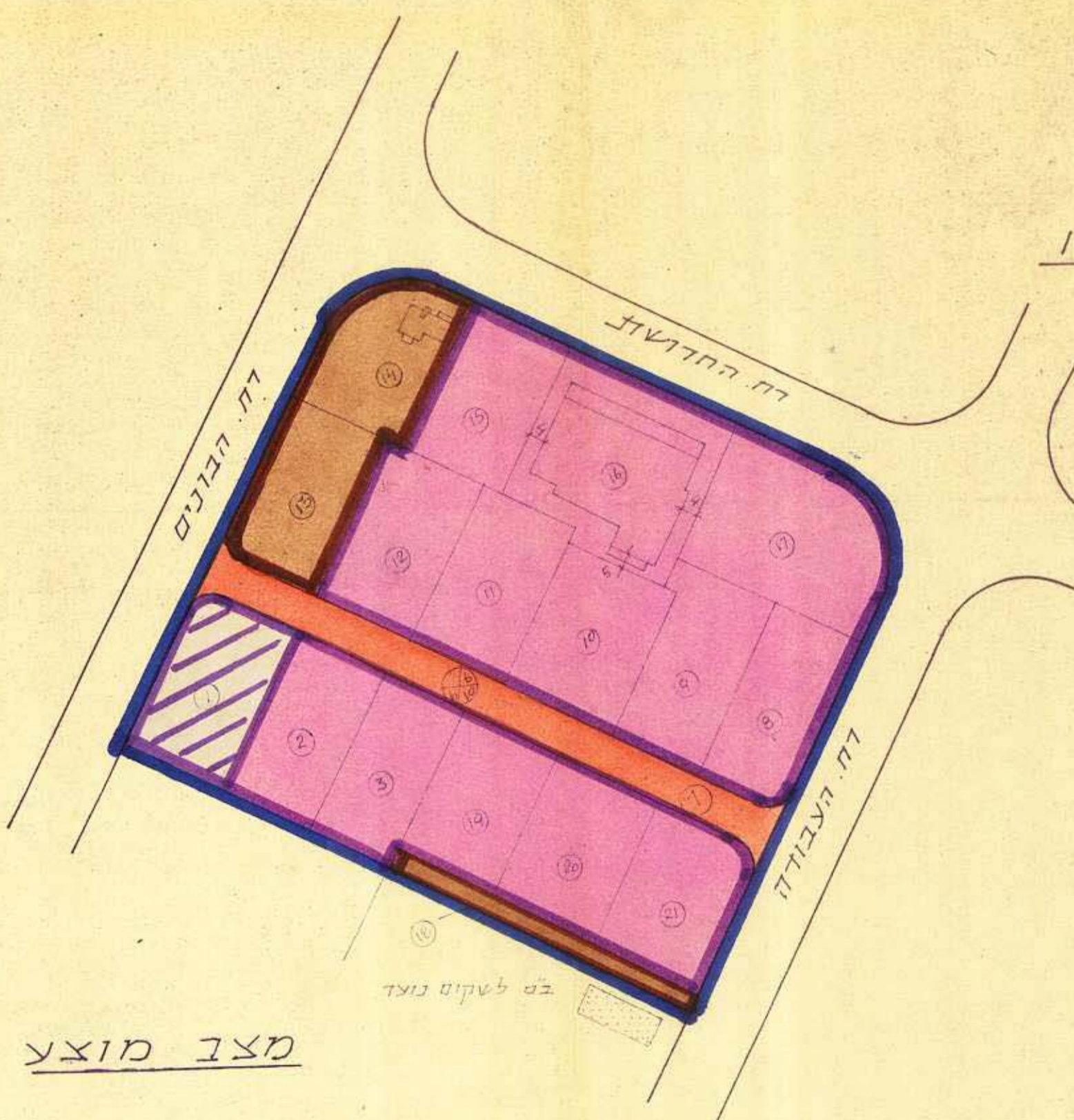
תכנית מס. 221 שנוי לתכנית מס. 120 ותכנית מפורטת מס. 55א



מצב קיים



תרשים הסביבה 1:5000



מצב מוצע



- מחוז : תל-אביב
- נפח : תל-אביב - יפו
- עיר : בת-ים
- גוש : 7129
- חלקות : 38, 39
- שטח התכנית : 19,158 דונם
- בעל הקרקע : ה.ה מפעלי בטון ובת-ים בע"מ ואחרים
- יוזם התכנית : הועדה המקומית לתכנון ובניה בת-ים
- המתכנן : עידית בת-ים

מקרא

- גבול התכנית
- אזור התעשייה
- שטח לבנין צבורי
- דרך מוצעת
- מס' חלקה 39
- שטח צבורי שתוח
- יחידה מסחרית
- מס' הדרך
- קו בנין
- רוחב הדרך
- מס' מגרש

טבלת שטחים

השטחים המוצעים הם משוערים ועלולים להשתנות אחרי מדידה בשטחים

הערות	שטח		מס' החלקה		גוש
	מוצע לסי	תכנון 221	מוצע לסי	מקודדת	
יחידה מסחרית	1.012	1.012	1	1	7120
	0.889	0.889	2	2	"
	0.889	0.889	3	3	"
שטח צבורי יושם	1.003	2.235	13	4	38
עש' תעודת ללא	0.997	—	14	6	"
השטח לשטח צבורי	0.241	—	18	6	"
ללא תמונה	1.008	0.965	21	5	"
	1.581	1.581	7	7	"
	1.007	1.001	8	8	"
	1.013	1.013	9	9	"
	1.008	1.008	10	10	"
	1.013	1.013	20	11	39
	1.015	1.013	12	12	"
	1.026	1.003	11	13	"
	0.925	0.997	19	14	"
	0.999	0.999	15	15	"
	1.936	1.936	16	16	"
	1.602	1.602	17	17	"
	19.158	19.158	19.158		ס"ה

מסדר הפנים
חוק התכנון והבניה תשנ"ה-1965
מרחב תכנון מקומי
מס' תכנון 221
14.7.77

מסדר הפנים
חוק התכנון והבניה תשנ"ה-1965
מרחב תכנון מקומי
מס' תכנון 221
14.7.77

חותמות לשמיות:

הועדה המקומית לתכנון ולבניה
למרחב תכנון מקומי בת-ים
מס' תכנון 221
14.7.77

הועדה המקומית לתכנון ולבניה
למרחב תכנון מקומי בת-ים
מס' תכנון 221
14.7.77