







# מרחב תכנון מקומי בת.ים

## תכנית מס 336 שנוי לתכנית מפורטת מס' 47 א ומתאר 2 א

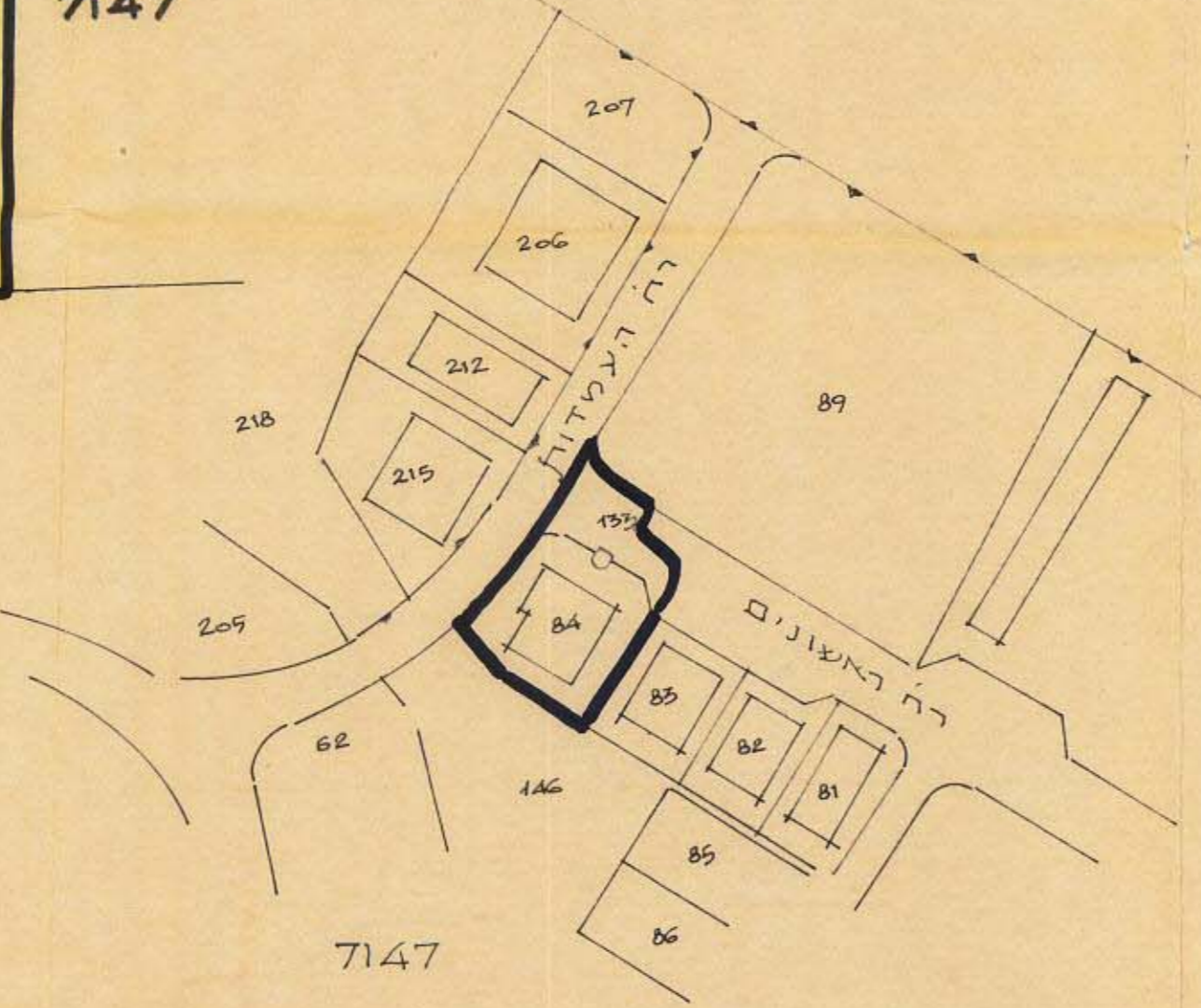
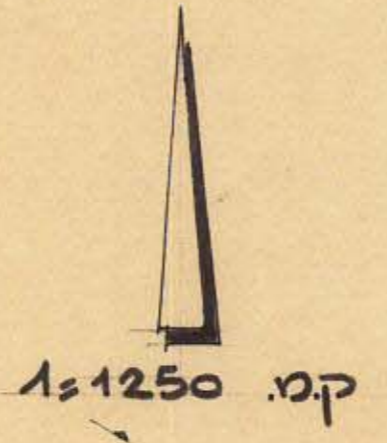
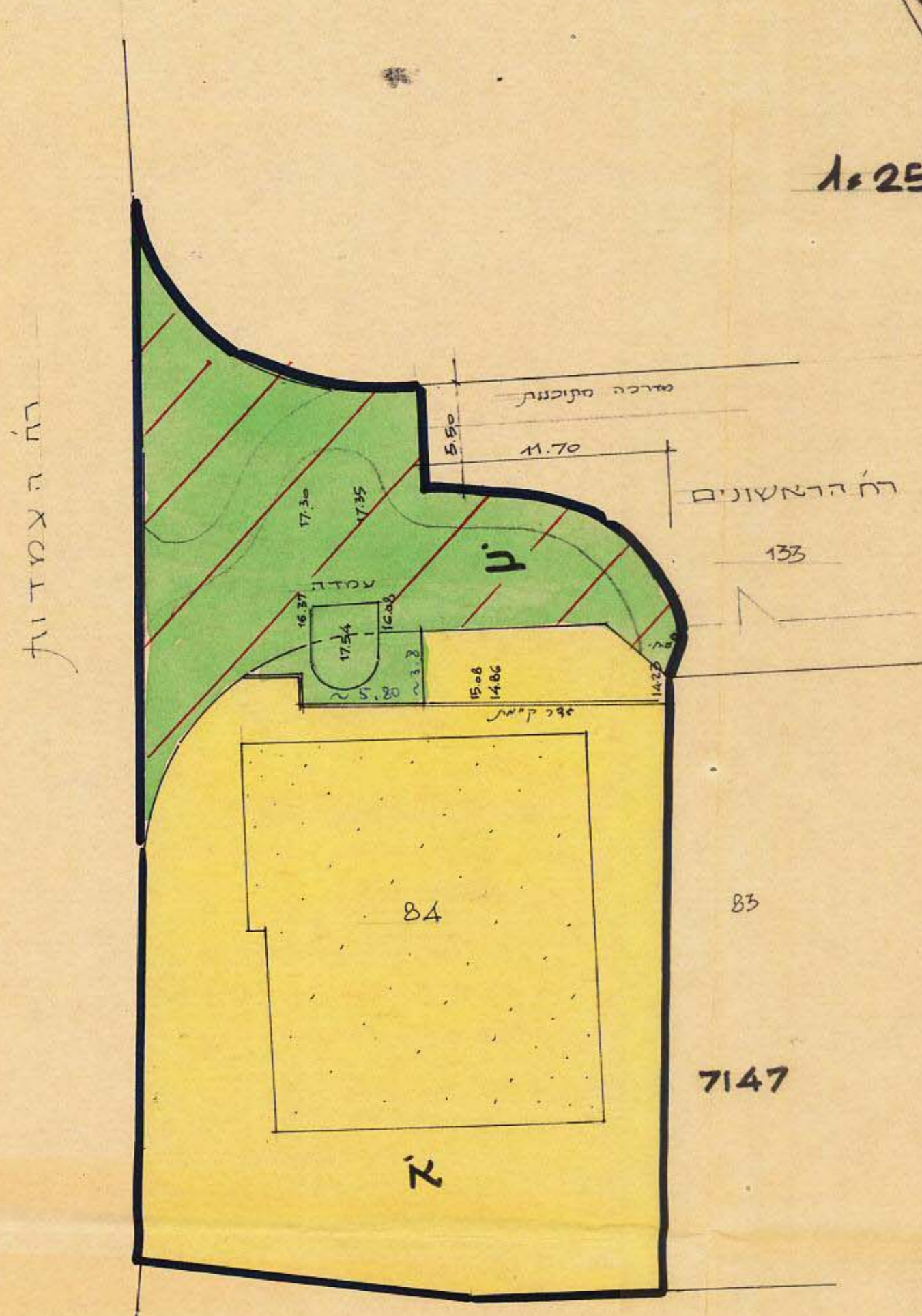

מחוז : תל-אביב  
 נפה : תל-אביב-יפו  
 עיר : בת-ים  
 חלקה : חלק מחלקה 133 וחלקה 84  
 גוש : 7147  
 שטח : 0.954  
 בעל החלקה : שונים  
 היוזם : הועדה המקומית לתכנון ולבניה. עיריית בת-ים  
 המתכנן : אגף ההנדסה מח בנין עיר ורשויו. עיריית בת-ים

### מקרא:

-  : גבול התכנית
-  : גבול החלקה
-  : דרך
-  : שטח צבורי פתוח
-  : דרך לביטול
-  : אזור מגורים ג'

הועדה המקומית לבניה ולתכנון עיר בת-ים  
 מס התכנית : תכנית מס 336  
 שיו. א.מ.ב. עם 47 א ו-133 ב  
 תוספת כניסה מס' 133-ב  
 לזון : 5/12  
 תאריך : 13.3.86

מס' תכנית / מס' מפרט / מס' תכנית  
 מס' תכנית : 336  
 מס' מפרט : 47 א ו-133 ב  
 מס' תכנית : 133-ב  
 מס' תכנית : 5/12  
 מס' תכנית : 13.3.86



מצב מוצע

מצב קיים

תרשים הסביבה