

מרחב תכנון מקומי חולון 3.01-א/א/ל

תשריט מצודק לתכנית מס' ח/100

שני לתכנית מפורטת מס' ח/100. בנין רב קומות רח' חנקין

מחוז: תל-אביב

נפה: תל-אביב-יפו

העיר: חולון

גוש: 7170 חלקות: 13; 99; 100; 168 (חלק); 173.

גוש: 7168 חלקות: 76; 149 (חלק); 171; 173; 175; 170.

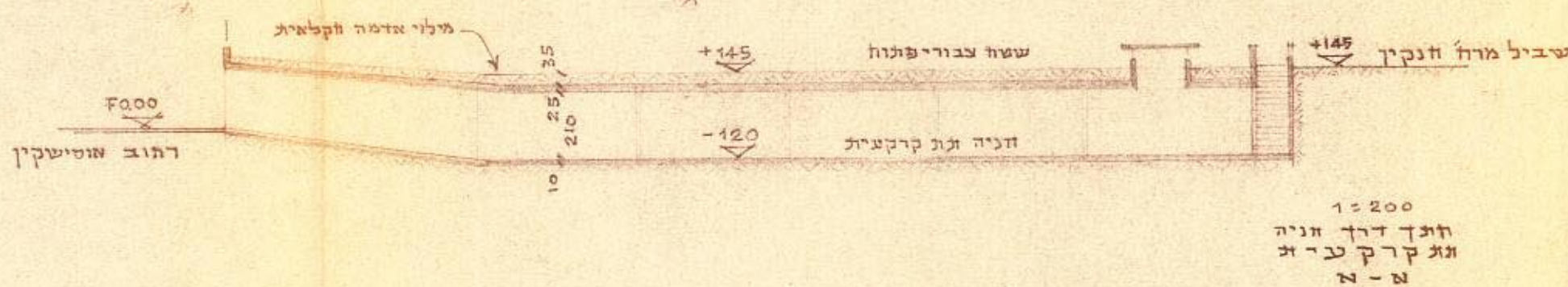
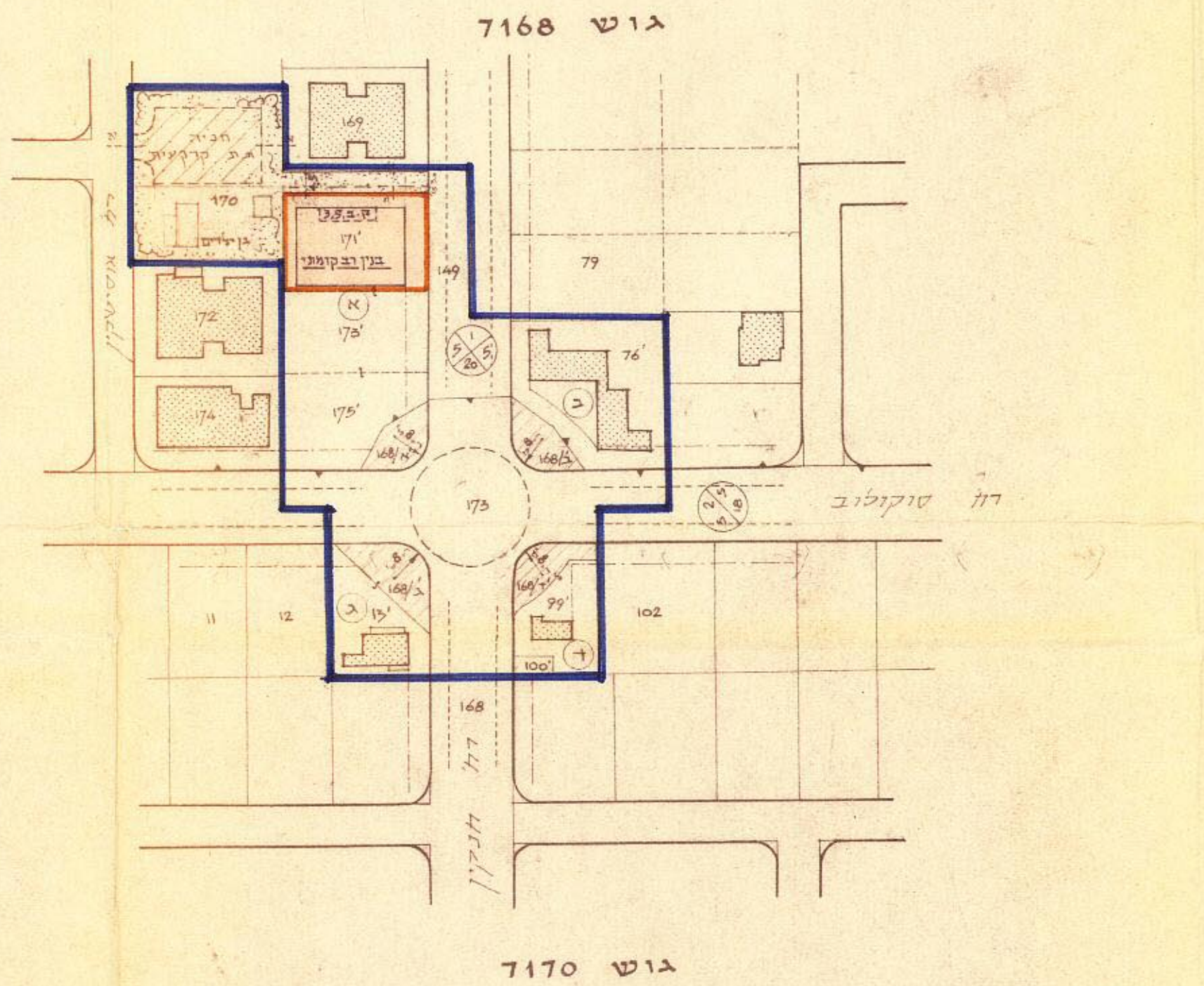
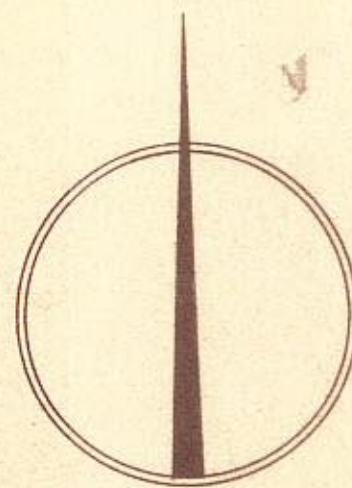
שטח התכנית: 9.408 מ"ר

בעל הקרקע: שונים

יוזם התכנית: עיריית חולון

מחבר התכנית: עיריית חולון

קנה מדה: 1:1250



אחוד

שטח	מס' החלקות ומנייב סופיים
1.093	76'
0.150	168 ב'
1243	ב

אחוד

שטח	מס' החלקות ומנייב סופיים
0.806	171'
0.642	173'
0.632	175'
0.137	168 א'
2.217	א


הערה: משטח א' יש להעביר על עיריית חולון קראבלת השביל (170) ברוחב 1.5 מטר לאורך כל החלקה 171.

אחוד

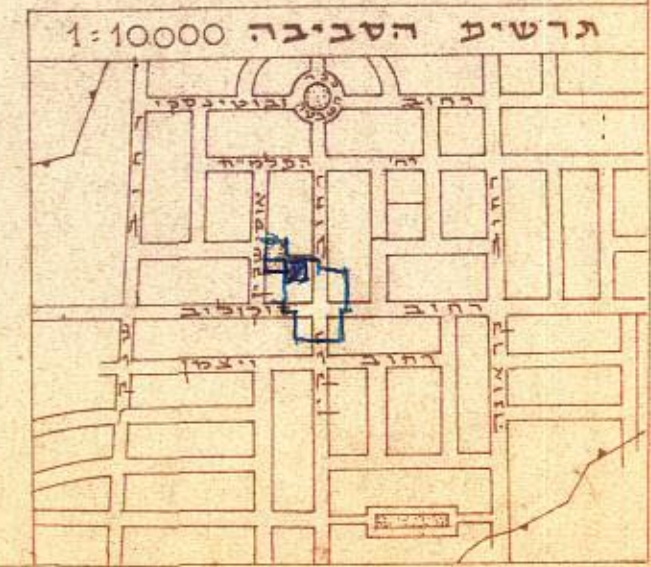
שטח	מס' החלקות ומנייב סופיים
0.477	99'
0.222	168 ד'
0.037	100'
0.736	ד

אחוד

שטח	מס' החלקות ומנייב סופיים
0.396	13'
0.206	168 ג'
0.602	ג



1:200 חתך דרך שביל לאחורי רצ' ב-ב



- מקרא
- גבול התכנית
 - גבול הגוש
 - אזור מגורים ד'
 - מגרש מיוחד עם חזית חנויות לפי ת. בנין מיוחדות להשלמה
 - חזית חנויות
 - דרך קיימת
 - דרך לביטול
 - גבול חלקה מבוטלת
 - מספר הדרך
 - קו בנין
 - רוחב הדרך
 - קו בנין
 - חזית ארכיטקטונית אחידה
 - מספר חלקה מבוטלת
 - מספר חלקה חדשה
 - שטח בניינים צמודים
 - שטח צמודי פנאי קיים
 - מוצע
 - חניה תת קרקעית
 - אחוד חלקות

חתימת יוזם התכנית: חתימת המוכנן:

עיריית חולון

עיריית חולון

Handwritten signature

הועדה המקומית לבנין ולתכנון עיר חולון
 תכנית מס' ח/100
 הייתה בדיון בוועדה המקומית לבניה ולתכנון עיר חולון
 בשיבתה מס' 2165 מיום 2/2/65
 והואש להקפידה לוועדה המתוזמת ליישם ולתכנן עיר -
 מחוז תל-אביב ב-ב' ל-3702

משרד הפנים
 חוק התכנון והבניה תשכ"ה-1965
 מחוז תל-אביב
 מרחב תכנון מקומי
 תכנית מס' ח/100
 הועדה המחוזית בשיבתה ה-8
 החליטה לתת תוקף
 לתכנית זו לעיל.
 יושב ראש הועדה

משרד הפנים
 חוק התכנון והבניה תשכ"ה-1965
 מחוז תל-אביב
 מרחב תכנון מקומי
 תכנית מס' ח/100
 הועדה המחוזית בשיבתה ה-8
 החליטה להפקיד את
 התכנית לביטול לעיל.
 יושב ראש הועדה

תאריך טעויה: 28.11.66