

שטח תכנון ערים גובלת

תכנית ב.ג. מאושרת א"י 62

אזור תל-אביב

האקוד: גובלת

גוש 6168

חלקות: 75, 76, 142, 219, 221, 217

235, 236, 90, 91, 367, 368

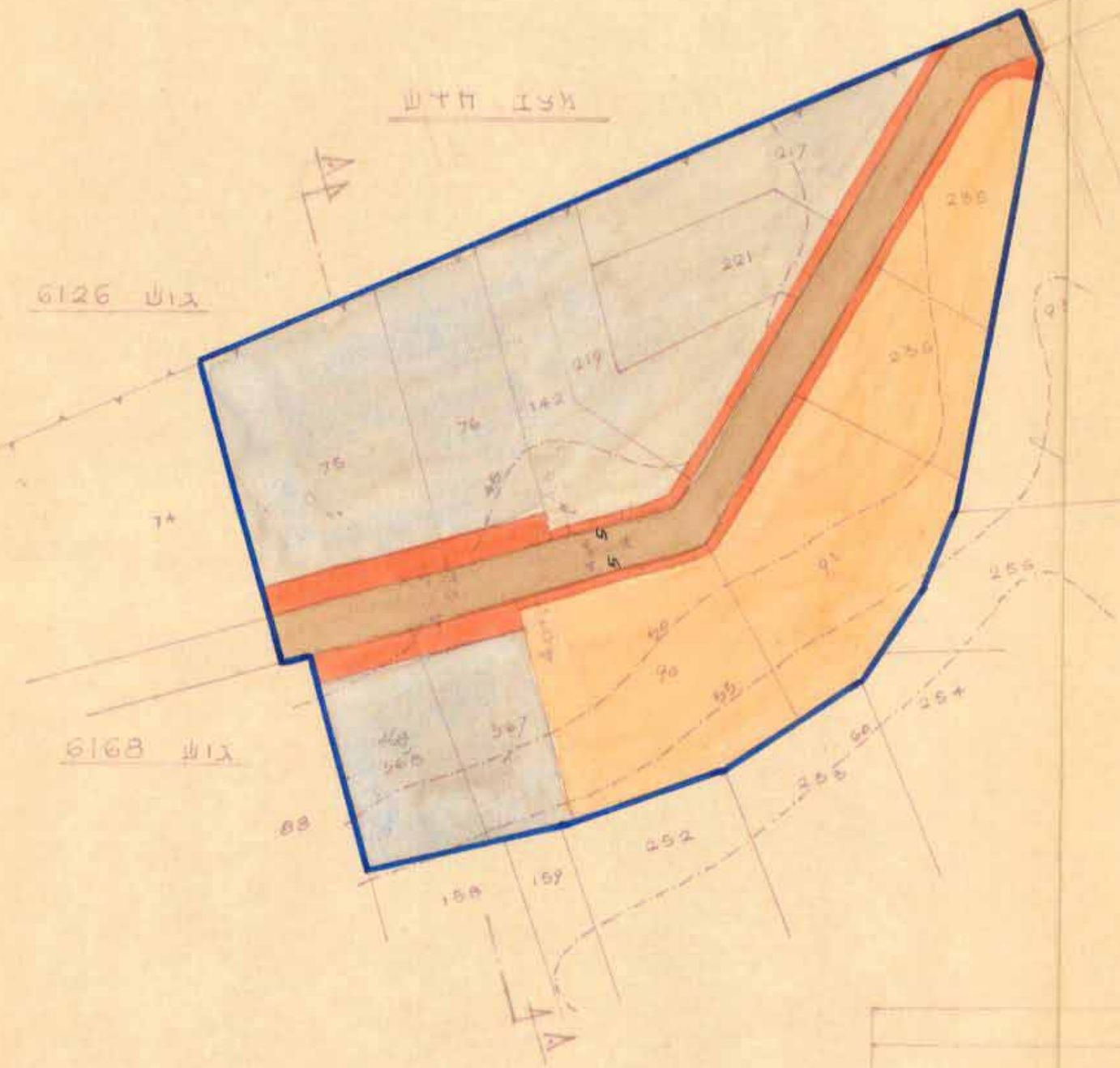
היוזמים: אופעה אקווית גובלת

בעלים: שונים

מסדר הסנים
פקודה בניה ערים 1936
ועדה מחוזית לבניה ולתכנון ערים
מחוז תל-אביב
מרחב תכנון ערים: א"י
חמית ג"ר מפורט מס 62
ועדה המחוזית בישיבתה ה-97
יום: 22.6.59 החליטה להקיד
התכנית הנקובה לעיל
יושב ראש הועדה

מסדר הסנים
פקודה בניה ערים 1936
ועדה מחוזית לבניה ולתכנון ערים
מחוז תל-אביב
מרחב תכנון עיר: א"י
חמית ג"ר מפורט מס 62
ועדה המחוזית בישיבתה ה-113
יום: 4.4.60 החליטה לתת חוקק
לחמית הנקובה לעיל
יושב ראש הועדה

ועדה המקומית לבניה ולתכנון עיר
מחוז תל-אביב
מס' תכנון: 204.59
מס' חמית: AS
יום: 11.2.60
חמית: 3
מס' תכנון: 3



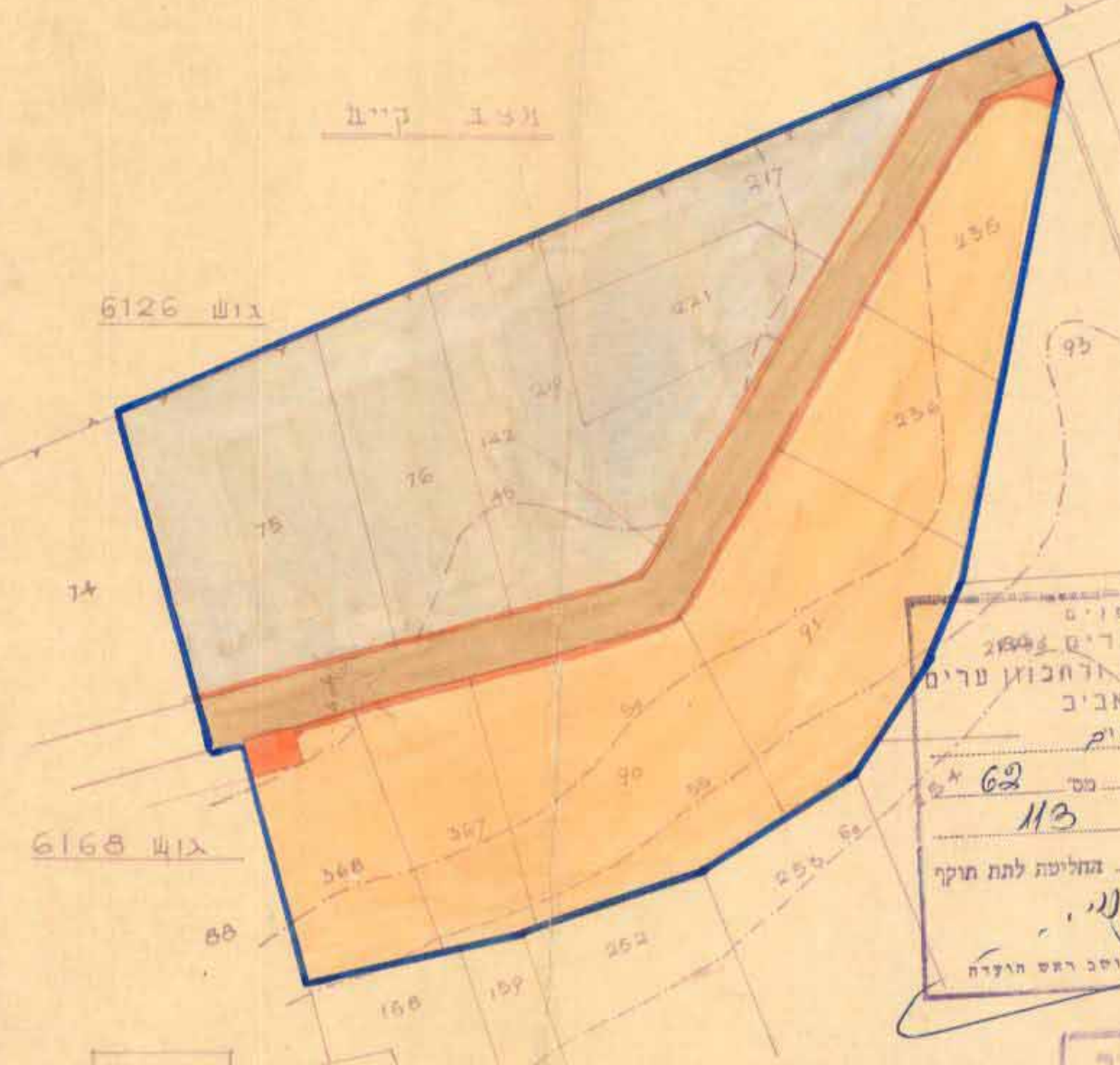
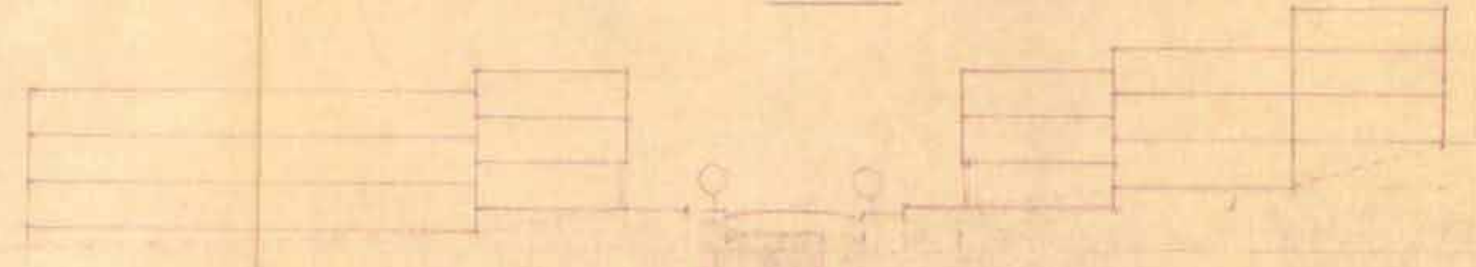
גוש 6126

גוש 6168

1:1250

- אזור אזורי א"י
- אזור אזורי I
- דרך קצת
- תחנת הדרך
- גבול התכנית

תוך A-A
1:500



גוש 6126

גוש 6168

1:1250