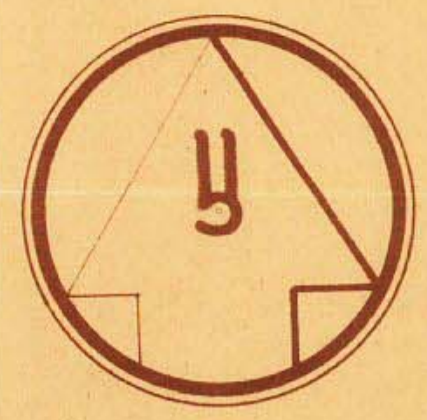


מאש ג-1-ג
מח'א-200-החל"ב

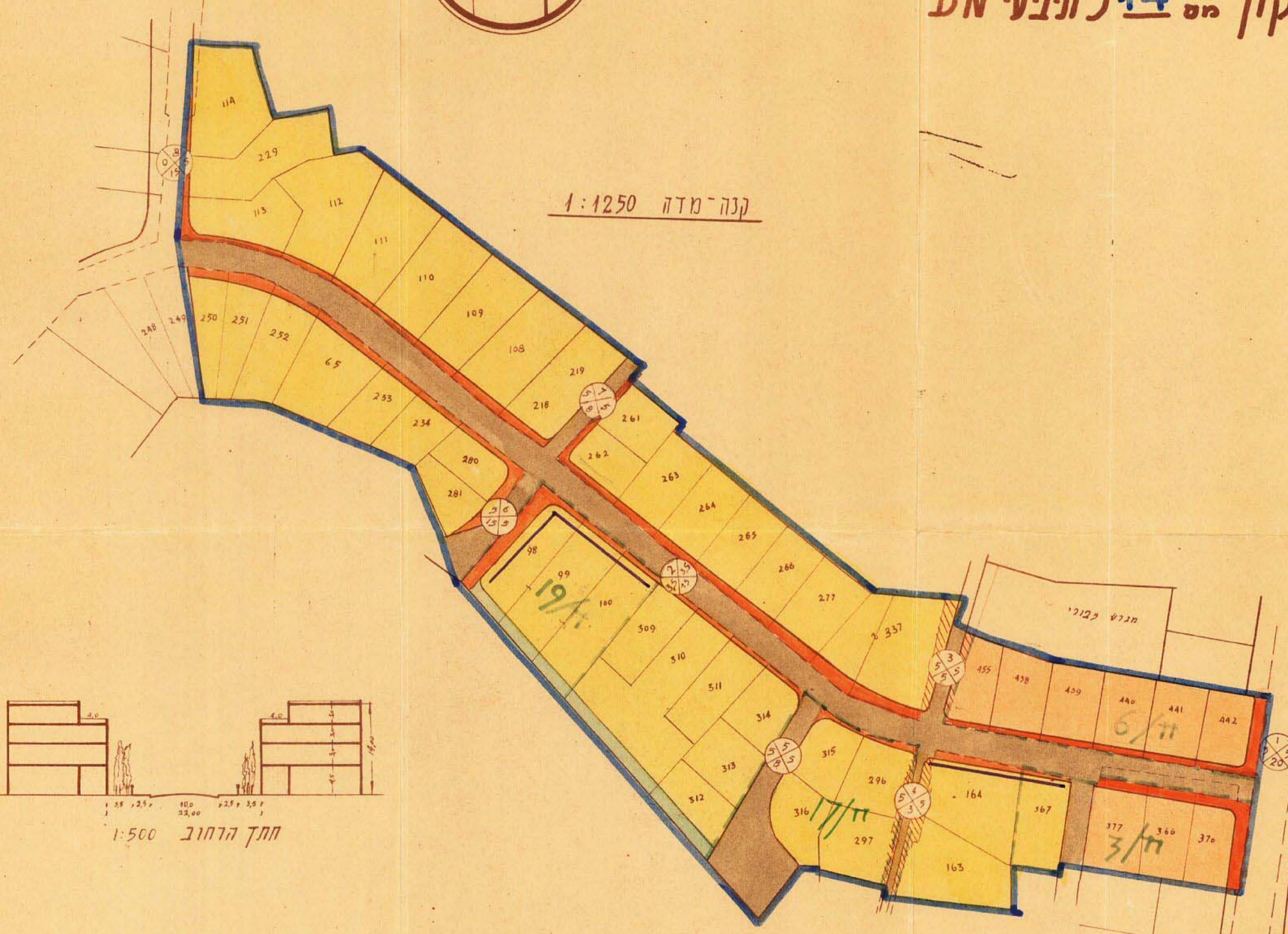
שטח תכנון גבעתיים

תכנית בנין ערים מס' 31 תקון מס' 14 לת.ב.ע. נח.מ.



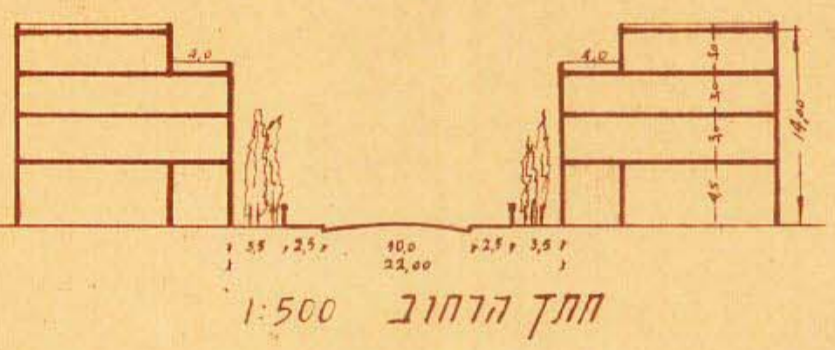
מחוז : תל-אביב
 המקום : גבעתיים
 גוש 6166 רחוב שינקין
 היוזמים : המועצה המקומית

קנה-מדה 1:1250



באורים

- גבול התכנית
- דרך קיימת
- דרך מתבטלת
- דרך חדשה והרחבת דרך
- חזית מסחרית
- אזור מגורים א-1
- אזור מגורים ג
- גבול ת.ב.ע. מאושרת
- מס' הדרך
- קו בנין
- רחוב הדרך



חתימת היוזמים

הועדה המקומית לבניה ותכנון עיר גבעתיים
 התכנית ה.ע.ב.ה. לועדה המחוזית
 לתכנון עיר גבעתיים מס' 14
 שבת-צהר ב 1.6.1954
 יושב ראש

משרד הפנים
 פקודה בנין ערים 1936
 ועדה מחוזית לבניה ולתכנון ערים
 מחוז תל-אביב
 מרחב תכנון ערים אב"מ
 תכנית א"י ארולט
 מס' 31
 הועדה המחוזית בישיבתה ה 23
 תאריך 5.12.1954
 החליטה להמקיד
 יושב ראש הועדה

משרד הפנים
 פקודה בנין ערים 1936
 ועדה מחוזית לבניה ולתכנון ערים
 מחוז תל-אביב
 מרחב תכנון עיר אב"מ
 תכנית א"י ארולט
 מס' 31
 הועדה המחוזית בישיבתה ה 39
 תאריך 6.2.1956
 החליטה לתת תוקף
 לתכנית לענין לעיל
 יושב ראש הועדה

הועדה המקומית לבניה ותכנון עיר גבעתיים
 התכנית ה.ע.ב.ה. לועדה המחוזית
 לתכנון עיר גבעתיים מס' 22
 שבת-צהר ב 27.12.1955
 יושב ראש