

מרחב תכנון מקומי בת"ם

תשריט לתכנית מס' 267

שינוי לתכנית מס' 199

רמת הנושיא רובע ה' ק.ח. 1:1000

- מחוז : תל אביב
- נפה : תל אביב
- עיר : בת"ם
- היום : שכון עובדים בע"מ, דיר ב.פ. בע"מ
- בעל הקרקע : שכון עובדים בע"מ, דיר ב.פ. בע"מ
- המתכנן : י. פרלשטין ושות' ארכיטקטים ונוע ערים
- נוש : 7124
- חלקות : 64, 64 (מספרים זמניים) 153, 152 **רשרב**
- שטח התכנית : 5.380 דונם

סקרא

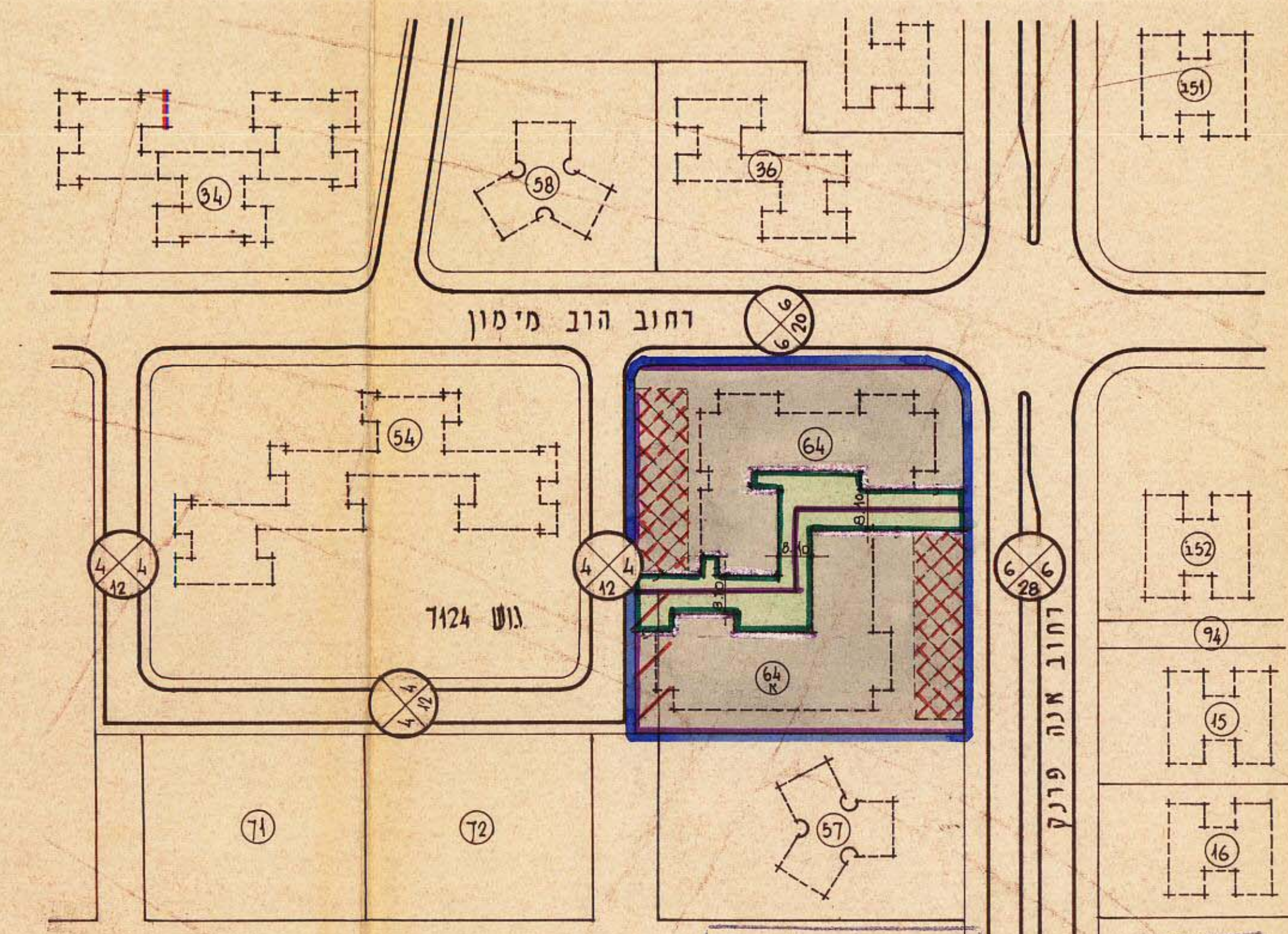
-  גבול התכנית
-  אזור מסחרי
-  דרך לבטול
-  דרך חדשה
-  דרך קיימת
-  קו מגרש מוצע ומספר
-  מספר הדרך
-  קו בנין
-  רוחב הדרך
-  שטח לחתימת מכונות
-  שטח פתח הנלוו בתגרש

חתימת היום : *שכונת עובדים בת"ם*

חתימת בעל הקרקע : *שכון עובדים בע"מ*

חתימת המתכנן : יצחק פרלשטין ושות' ארכיטקטים ונוע ערים
18 ספט 1978

י. פרלשטין ושות' ארכיטקטים ונוע ערים תוקן 30.6.77 8.6.76

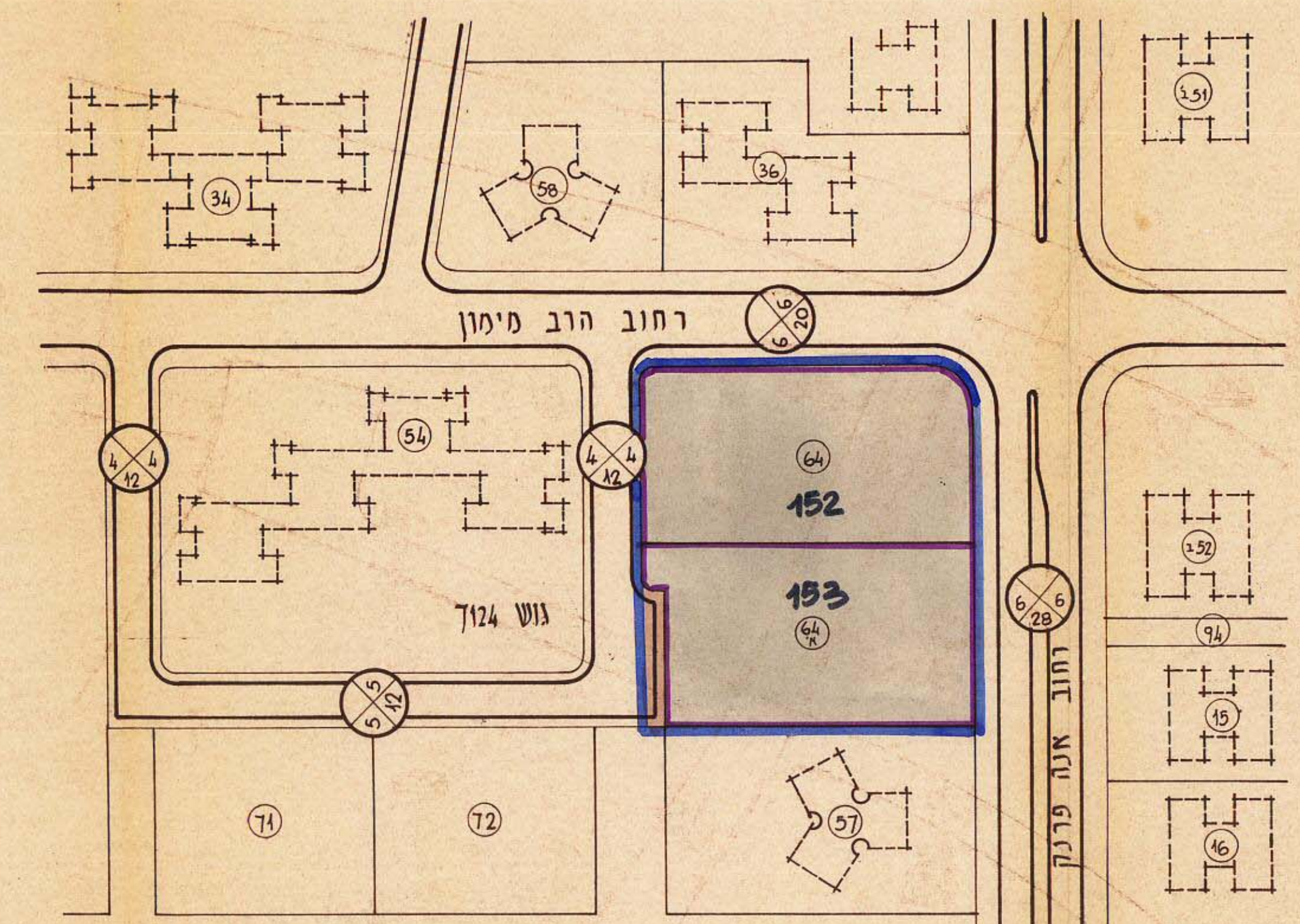


הרשעה המקומית לבניית המתכנן עיר בת"ם
מס' התכנית: 267
שם התכנית: אזור מסחרי
שטח התכנית: 5.380 דונם
נוש: 7124

טבלת שטחים מצב קיים

האזור	מס' המגרש	שטח המגרש הרשום
מסחרי	64	2672 דונם
מסחרי	64	2545 דונם
דרך		0.163 דונם
סה"כ		5.380 דונם

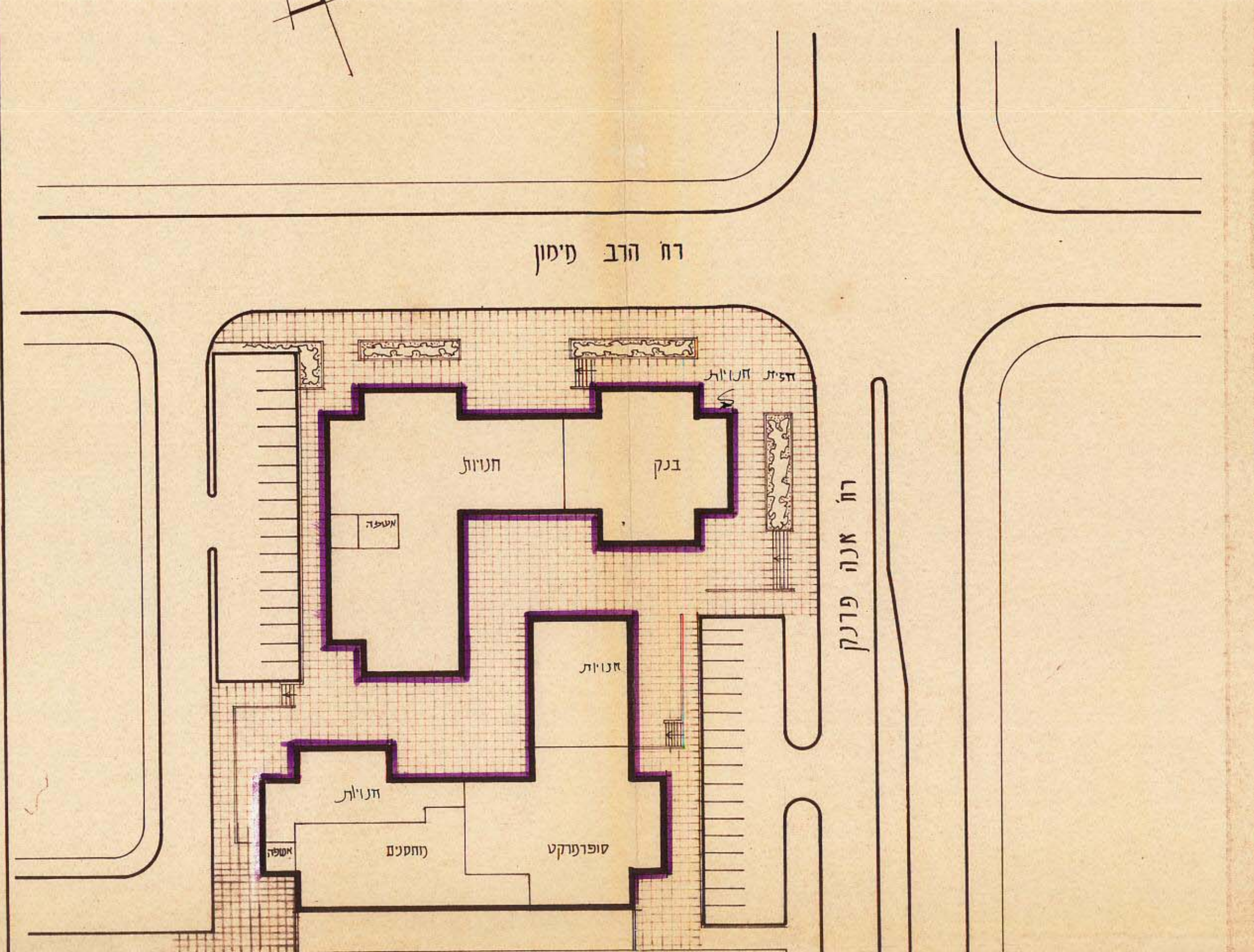
מסדר הערים
חוק התכנון והבניה תשכ"ב-1965
מרחב תכנון מקומי
מרחב תכנון מקומי
הכנית: 267
שם התכנית: אזור מסחרי
שטח התכנית: 5.380 דונם
נוש: 7124
לדבריה המבנה לעיל יוקבעו כג. בהתאם
סגן מנהל כללי



מצב קיים

טבלת שטחים מצב חדש

האזור	מס' המגרש	שטח המגרש החדש
מסחרי	64	2690 דונם
מסחרי	64	2690 דונם
סה"כ		5.380 דונם



תכנית בנין ק.ח. 1:500