


מרחב תכנון מקומי בת-ים

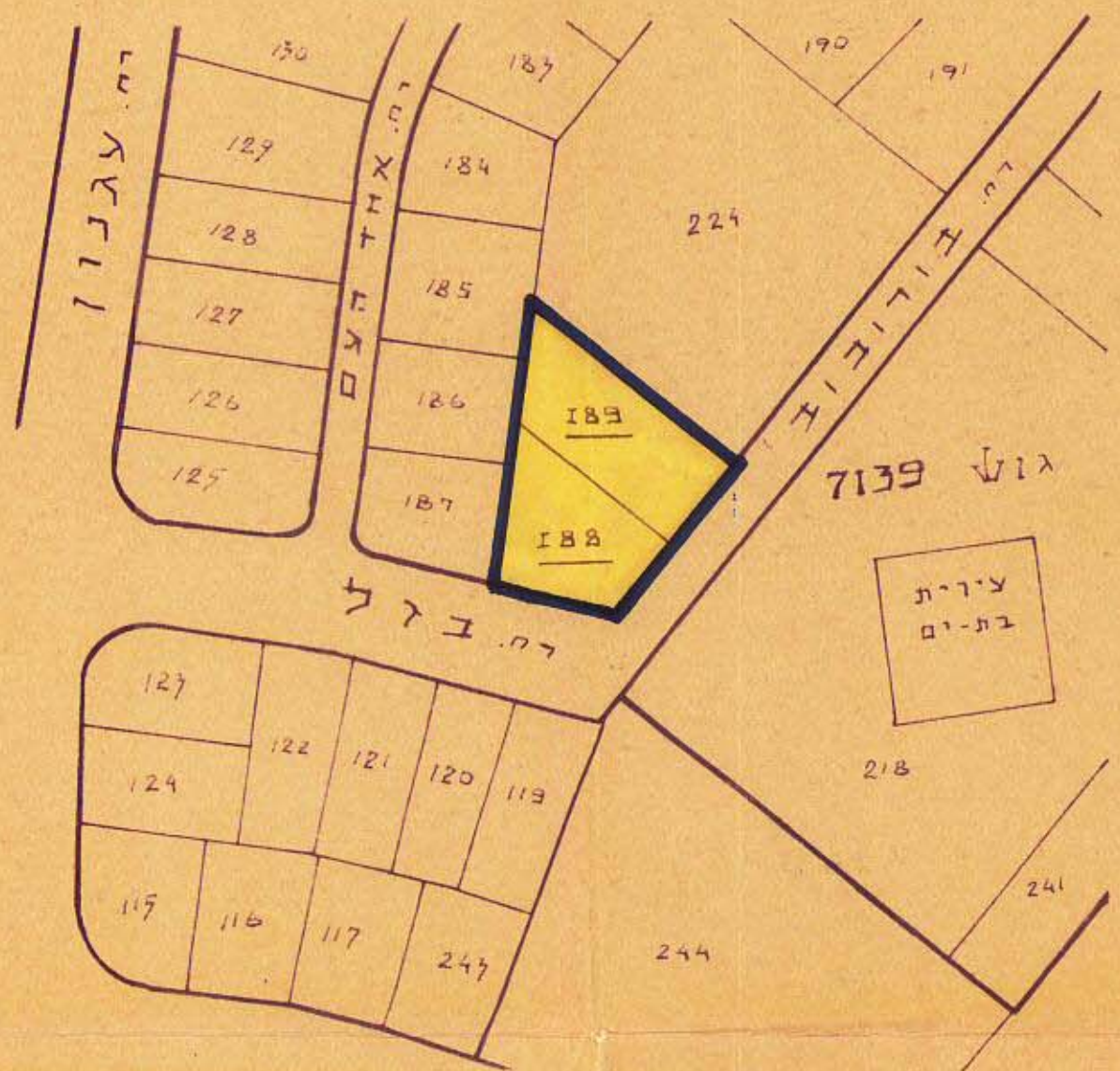
תכנית מס' 226 לשינוי לתכנית מ'פודטת מס' 30



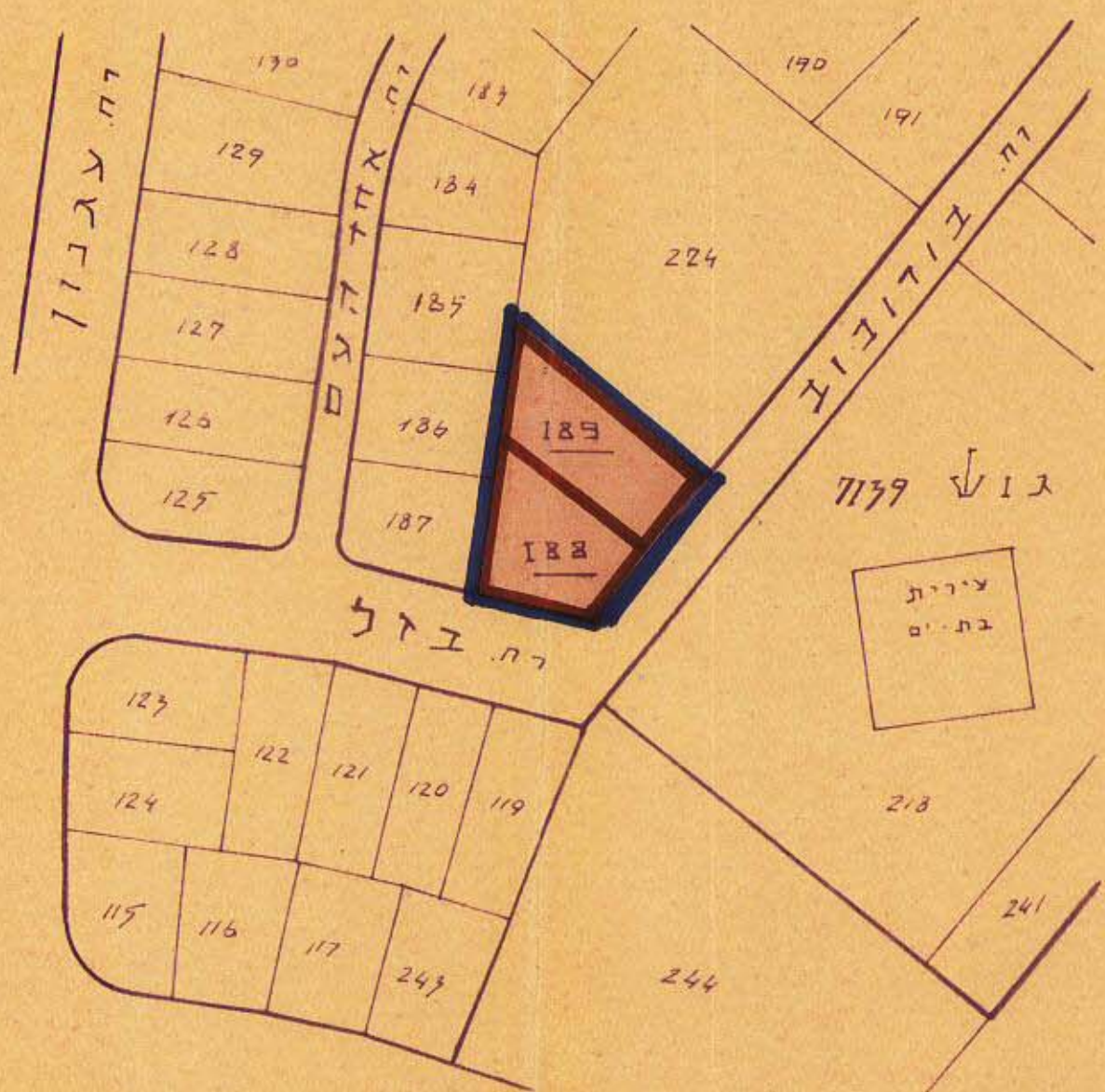
מחוז	תל-אביב
נפה	תל-אביב-יפו
עיר	בת-ים
אזור	189188
חלקות	1268 דונם
שטח התכנית	בעלות פרטית
בעל הקרקע	הועדה הארץ-ישראלית לתכנון ובנייה בת-ים
יוזם התכנית	עיריית בת-ים
האתר	

מקרא

	גבול התכנית
	אזור אגורים א'
	שטח לבנון צבאי
	גבול חלקה
	גודל חלקה
	שטח צבאי פתוח



מס' 188
1:1250



מס' 189
1:1250

הועדה המקומית לתכנון ובנייה
למרחב מקומי בת-ים

שם התכנית: מרחב מקומי בת-ים
מס' התכנית: 226
תאריך: 1977

הועדה המקומית לתכנון ובנייה
בת-ים

הועדה המקומית לתכנון ובנייה
למרחב מקומי בת-ים

שם התכנית: מרחב מקומי בת-ים
מס' התכנית: 226
תאריך: 1977

הועדה המקומית לתכנון ובנייה
בת-ים

הועדה המקומית לתכנון ובנייה
למרחב מקומי בת-ים

שם התכנית: מרחב מקומי בת-ים
מס' התכנית: 226
תאריך: 1977

הועדה המקומית לתכנון ובנייה
בת-ים

בדוק
תאריך: 1977

מסדר הפנים

חוק התכנון והבניה תשכ"ה-1965

מרחב תכנון מקומי: מרחב מקומי בת-ים
מס' התכנית: 226
תאריך: 1977

הועדה המקומית לתכנון ובנייה
בת-ים

מסדר הפנים

חוק התכנון והבניה תשכ"ה-1965

מרחב תכנון מקומי: מרחב מקומי בת-ים
מס' התכנית: 226
תאריך: 1977

הועדה המקומית לתכנון ובנייה
בת-ים