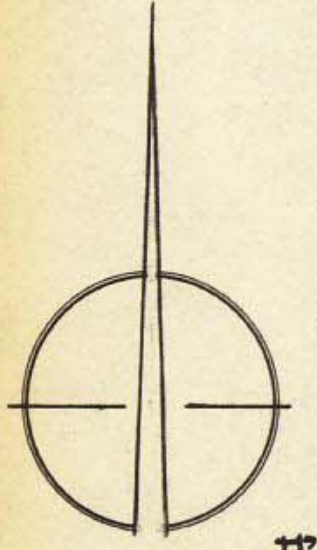



מאשר 4-1
מח' 2-1-1

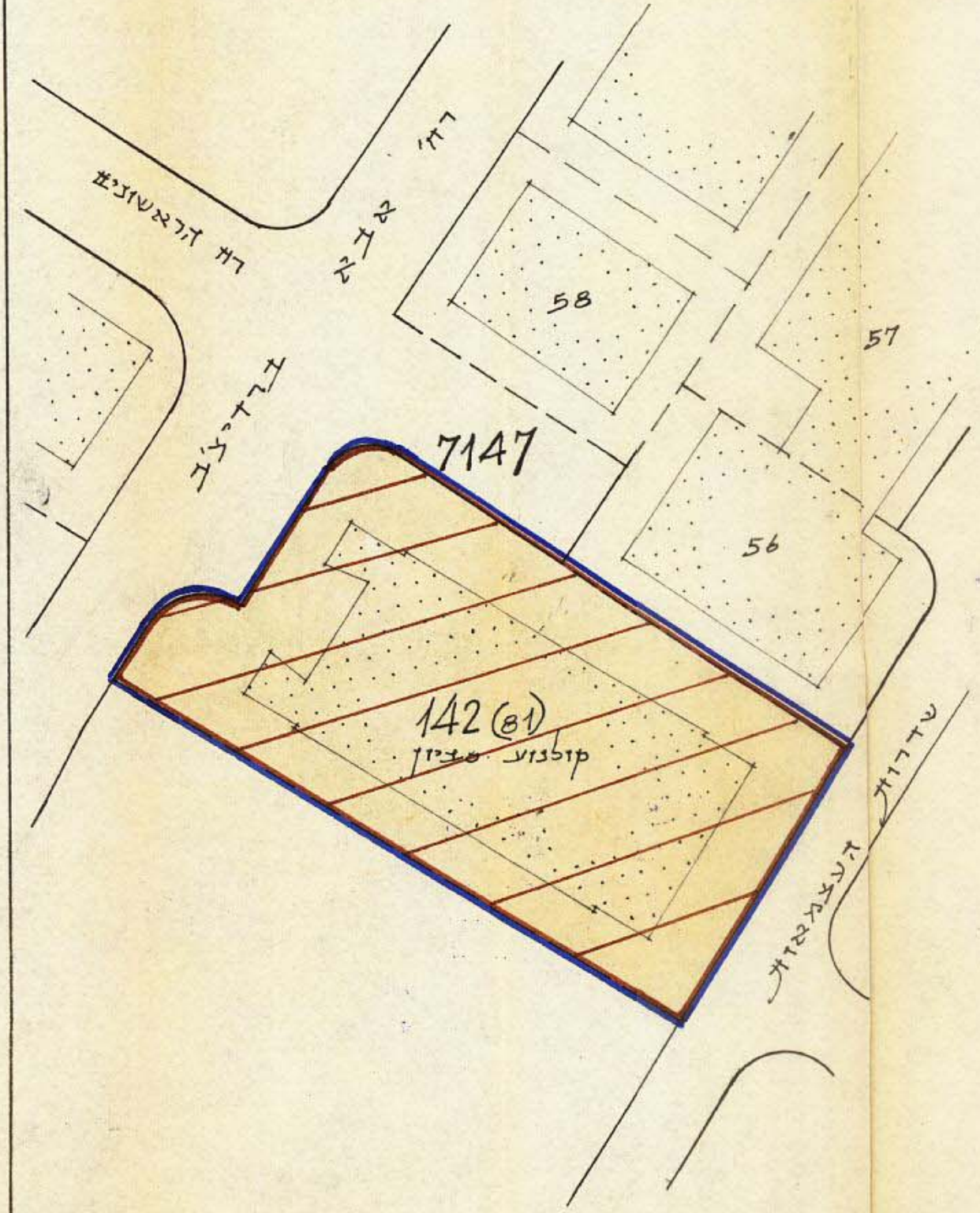
מרחב תכנון מקומי בת-ים תשריט מצורף לתכנית מס' 153 שני לתכנית מפורטת מס' 47 א'

מ ק ר א
 גבול התכנית
 גבול חלקה מקורית
 גבול חלקה חדשה
 מגרש מיוחד
 שביל להולכי רגל
 דרך מוצעת או הרחבה

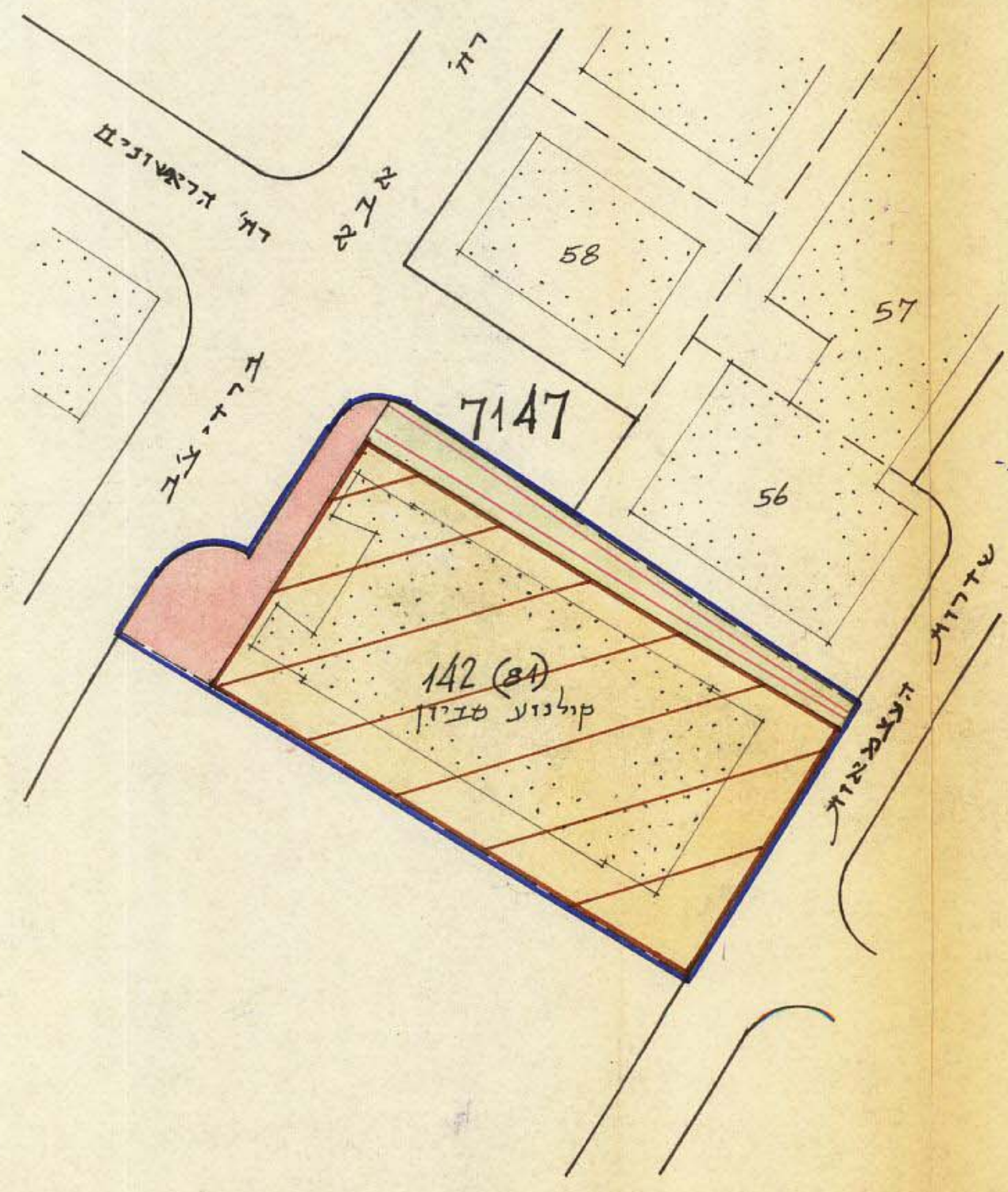


מחוז = א-תל אביב
 נפה = א-תל אביב - יפו
 עיר = בת-ים
 גוש וחלקה = 7147:142
 שטח התכנית = 2198 מ"ר
 בעלי הקרקע = אשד את שפירא
 היוצא = ז.ב.ע. של עיריית בת-ים
 המבצע = עיריית בת-ים
 קנה המידה = 1:625

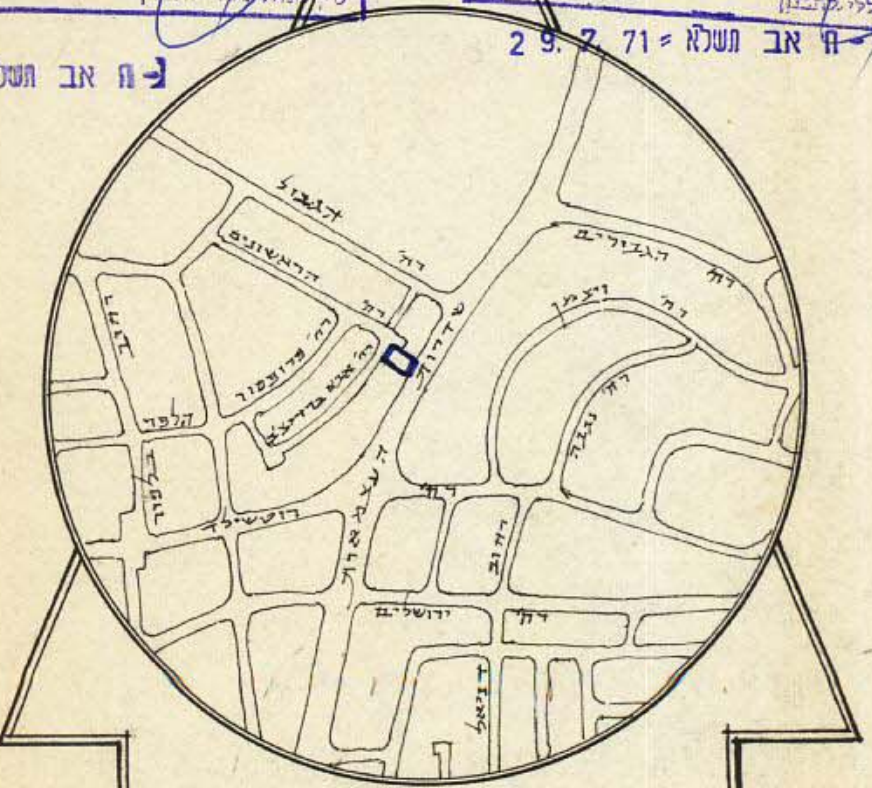
מצב קיים



מצב מוצע



מס' 153
 חוק התכנון והבניה תשכ"ה-1965
 מחוז א-תל אביב
 נפה א-תל אביב - יפו
 עיר בת-ים
 גוש וחלקה 7147:142
 שטח התכנית 2198 מ"ר
 בעלי הקרקע אשד את שפירא
 המבצע עיריית בת-ים
 קנה המידה 1:625



תרשים הסביבה 1:10,000

הועדה המקומית לתכנון ולבניה
 למרחב מקומי בת-ים
 שם התכנית: **שני לתכנית מס' 153**
 שטח התכנית: **2198 מ"ר**
 הוגשה ביום: **2/9**
 לריון בועדה מחוזית: **2/9**
 יו"ר: **א. א. א.**

עיריית בת-ים מחלקת ההנדסה		
שם התכנית: 153 שני לתכנית מס' 47 א'		
תאריך	מס' סידורי	קנה המידה
2.11.69	32	1:625