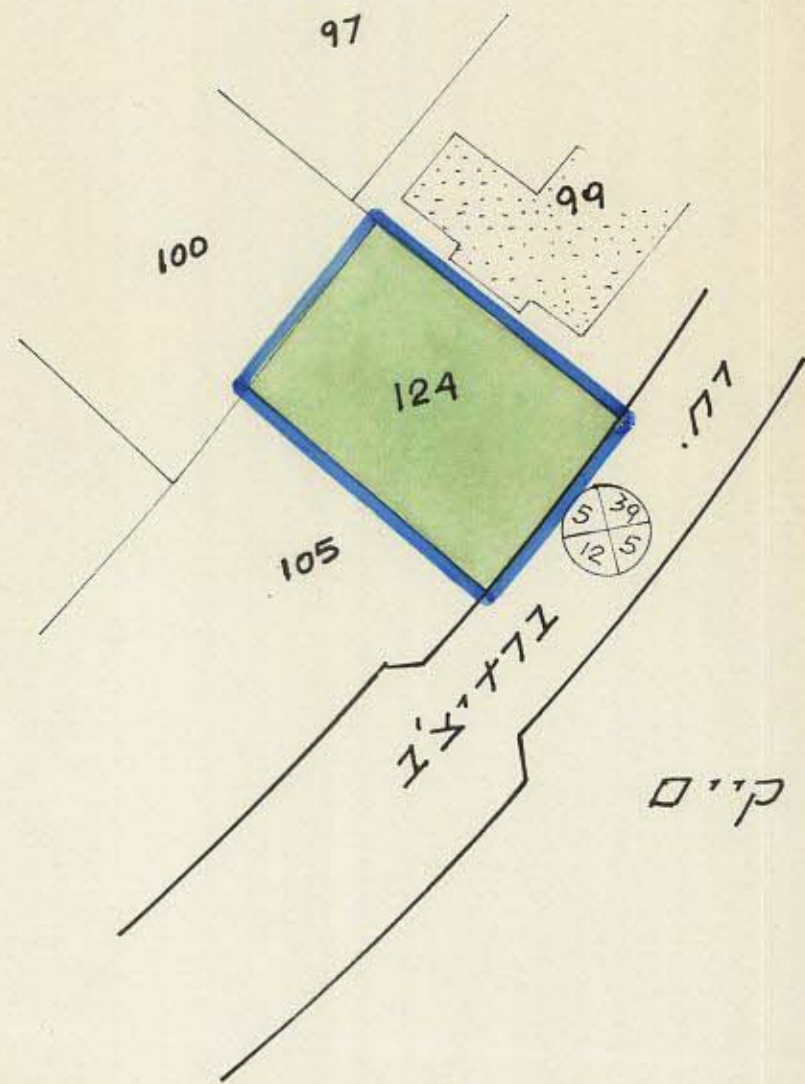


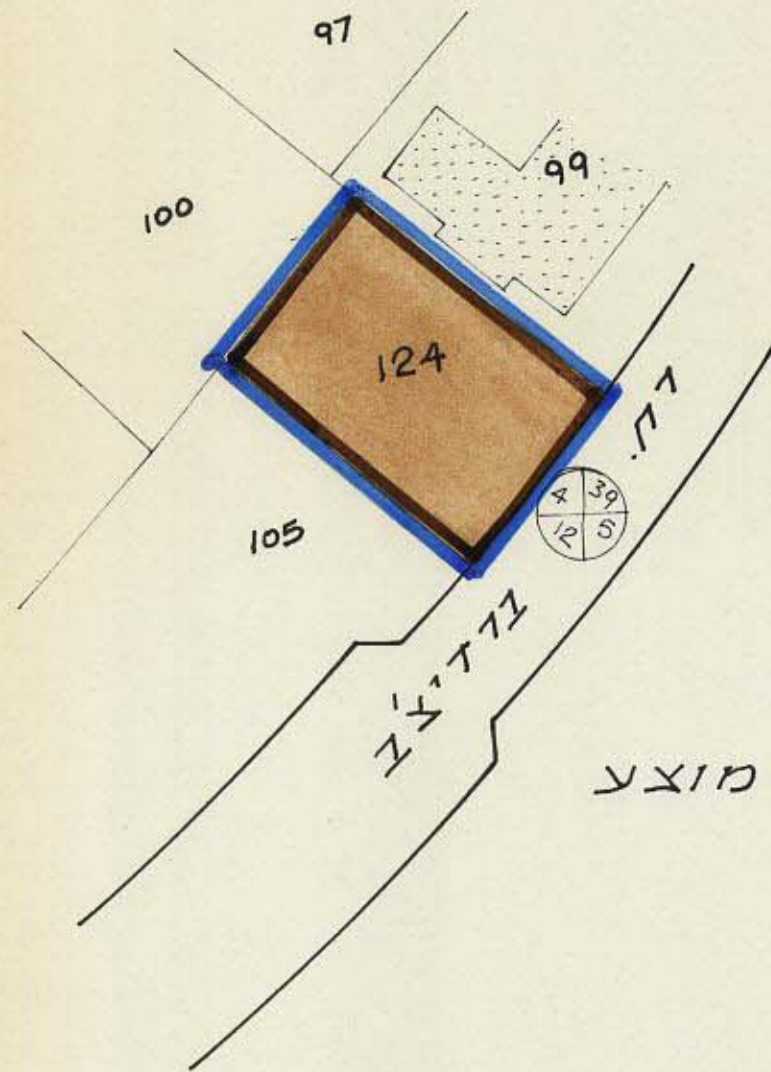
מאמ"מ - 1-1-2
אחידות - 2-החלק

מרחב תכנון מקומי בת-ים תכנית מט' 170 שנוי לתכנית מפורטת 47 א'

↑
1 : 625

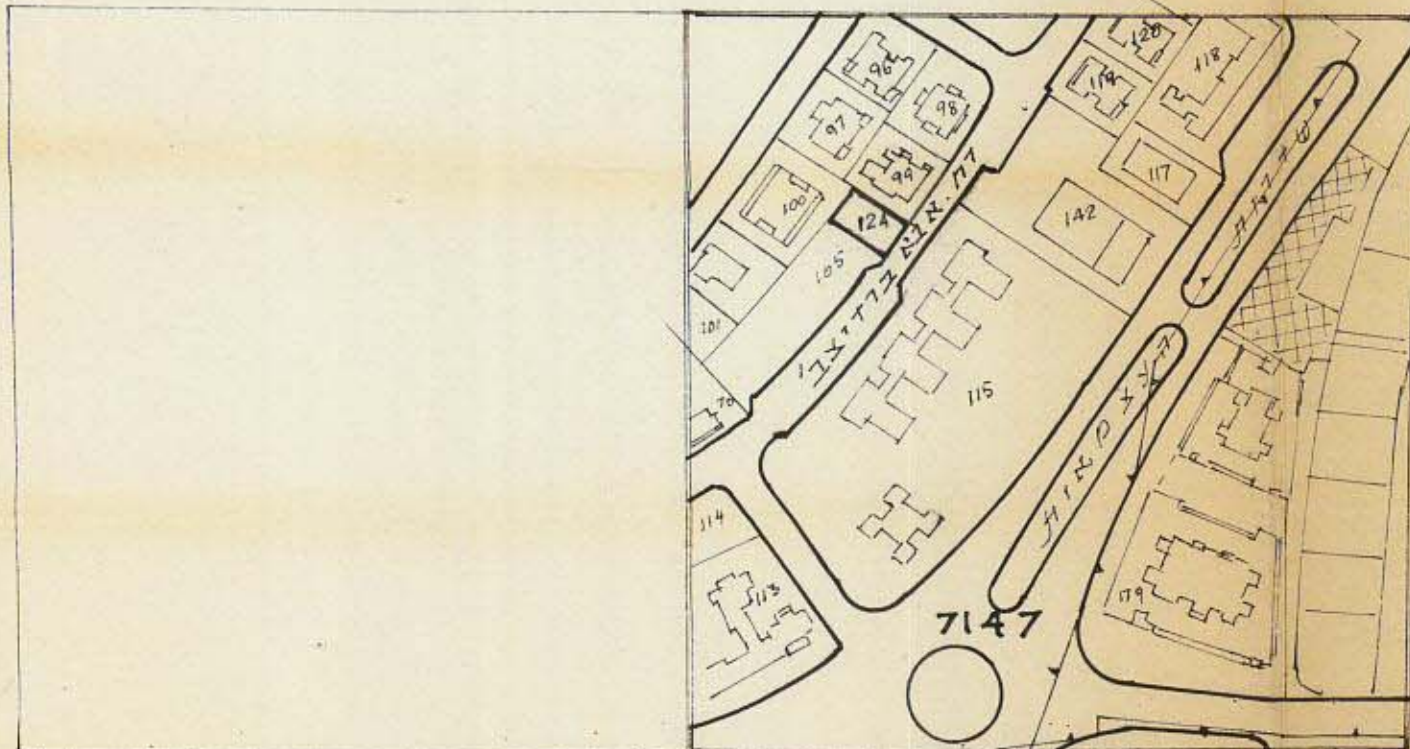


מצב קיים



מצב מוצע

תרשים הסביבה - 1 : 2500



משרד הפנים
חוק התכנון והבניה תשכ"ה-1703
מחוז תל-אביב
מרחב תכנון מקומי בת-ים
תכנית מט' 170 שנוי לתכנית מפורטת 47 א'
הועדה המחוזית בשיבתה ה-142
מיום 26.7.71 החליטה לתת תוקף לתכנית זו
סגן מנהל מל"י

12.10.71 תשרי תשל"ב

משרד הפנים
חוק התכנון והבניה תשכ"ה-1965
מחוז תל-אביב
מרחב תכנון מקומי בת-ים
תכנית מט' 170 שנוי לתכנית מפורטת 47 א'
הועדה המחוזית בשיבתה ה-128
מיום 8.2.71 החליטה לתפקיד את התכנית זו
סגן מנהל מל"י

12.10.71 תשרי תשל"ב

מחוז: תל-אביב
נפה: תל-אביב - יפו
עיר: בת-ים
בעל הקרקע: עידיף בת-ים
חלקה: 124
גוש: 7147
היוזם התכנית: הועדה המקומית לתכנון לבניה בת-ים
עורך התכנית: המה ההנדסה של עידיף בת-ים
שטח התכנית: 465 מ²

מקרא

- גבול התכנית
- שטח צבודי פתוח
- שטח צבודי להקמת בנין צבודי
- מספר הדרך
- קו בנין
- רוחב הדרך
- חלקה
- גוש

מקום לחתימות:

הועדה המקומית לתכנון ולבניה
למרחב מקומי בת-ים
שם התכנית: קט"מ מט' 170
ש"י ע"מ 142
הומלצה בישיבה מס' 16/9 מיום 16.9.71
לדיון בעדה מחוזית בת-ים
מזכיר

הועדה המקומית לתכנון ולבניה
למרחב מקומי בת-ים
שם התכנית: קט"מ מט' 170
ש"י ע"מ 142
הומלצה בישיבה מס' 13/9 מיום 13.9.71
לדיון בעדה מחוזית בת-ים
מזכיר