

מרחב תכנון מקומי בת-ים

תשריט מצורף לתכנית מס' 95
 שבקו מס' 2 של ת.ב.ע. מפורטת מס' 42
 ק.כ. 1250

טבלת שטחים לפי ספרי הממוצע

מס' חלקה	שטח	מס' חלקה	שטח
1288	51	1297	14
1295	52	1304	15
1301	53	1311	16
1307	54	1318	17
1313	55	1325	18
1319	56	1332	19
1325	57	1339	20
1331	58	1346	21
1337	59	1353	22
1343	60	1360	23
1349	61	1367	24
1355	62	1374	25
1361	63	1381	26
1367	64	1388	27
1373	65	1395	28
1379	66	1402	29
1385	67	1409	30
1391	68	1416	31
1397	69	1423	32
1403	70	1430	33
1409	71	1437	34
1415	72	1444	35
1421	73	1451	36
1427	74	1458	37
1433	75	1465	38
1439	76	1472	39
1445	77	1479	40
1451	78	1486	41
1457	79	1493	42
1463	80	1500	43
1469	81	1507	44
1475	82	1514	45
1481	83	1521	46
1487	84	1528	47
1493	85	1535	48
1499	86	1542	49
1505	87	1549	50
1511	88	1556	51
1517	89	1563	52
1523	90	1570	53
1529	91	1577	54
1535	92	1584	55
1541	93	1591	56
1547	94	1598	57
1553	95	1605	58
1559	96	1612	59
1565	97	1619	60
1571	98	1626	61
1577	99	1633	62
1583	100	1640	63
1589	101	1647	64
1595	102	1654	65
1601	103	1661	66
1607	104	1668	67
1613	105	1675	68
1619	106	1682	69
1625	107	1689	70
1631	108	1696	71
1637	109	1703	72
1643	110	1710	73
1649	111	1717	74
1655	112	1724	75
1661	113	1731	76
1667	114	1738	77
1673	115	1745	78
1679	116	1752	79
1685	117	1759	80
1691	118	1766	81
1697	119	1773	82
1703	120	1780	83
1709	121	1787	84
1715	122	1794	85
1721	123	1801	86
1727	124	1808	87
1733	125	1815	88
1739	126	1822	89
1745	127	1829	90
1751	128	1836	91
1757	129	1843	92
1763	130	1850	93
1769	131	1857	94
1775	132	1864	95
1781	133	1871	96
1787	134	1878	97
1793	135	1885	98
1799	136	1892	99
1805	137	1899	100

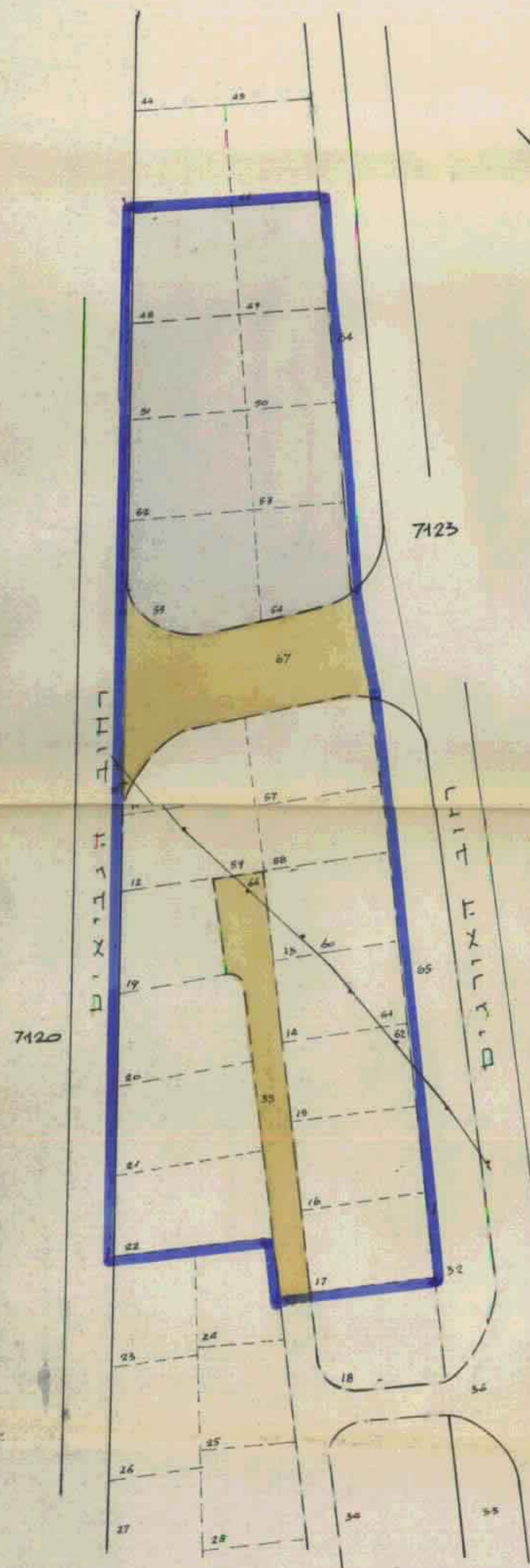
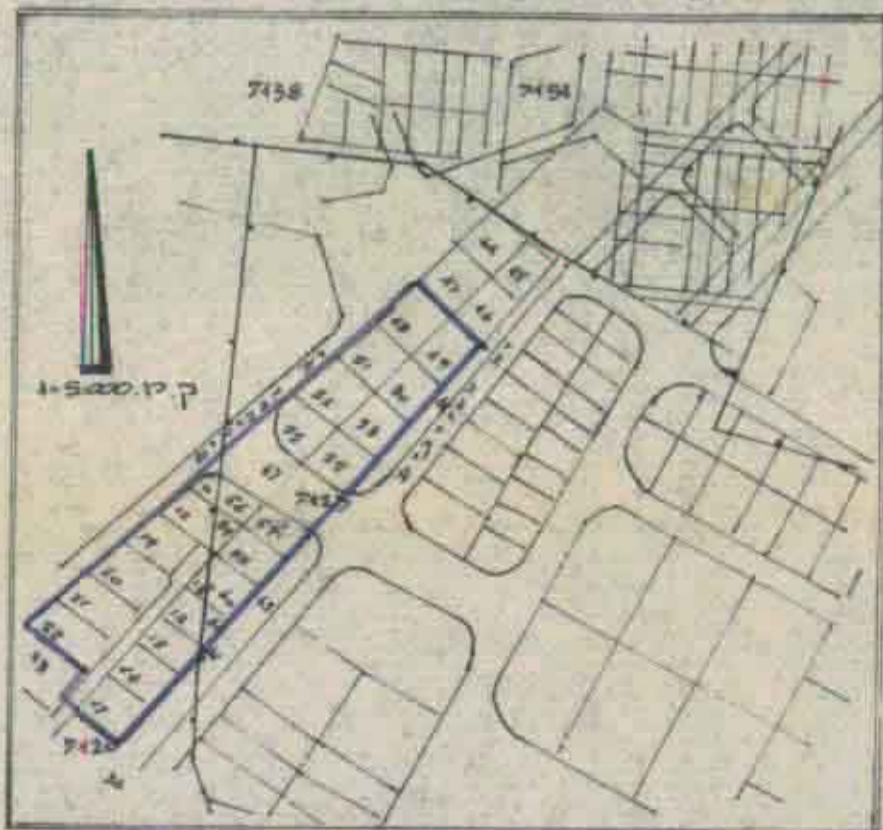
טבלת שטחים

מס' חלקה	שטח	מס' חלקה	שטח
63.70	18.044	22.25	22.25
4.20	1.255	19	19
11.32	3.114	34.35	34.35
20.78	5.613	110	110
100.00	28.026		

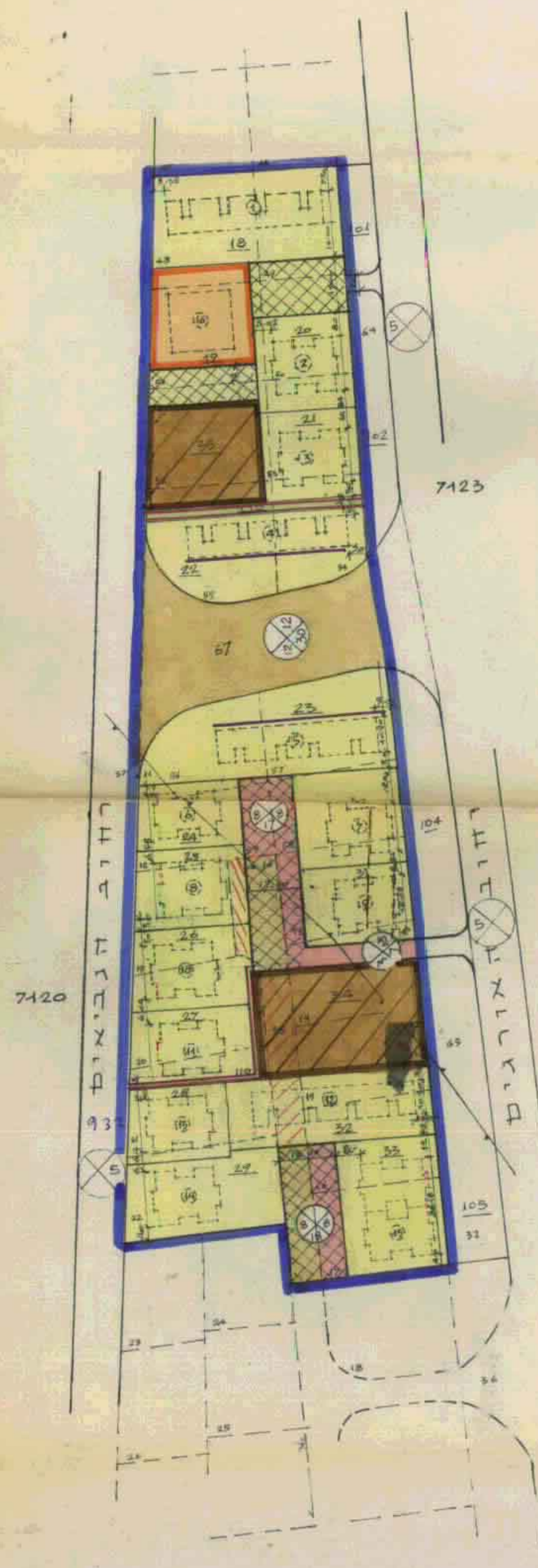
טבלת יחידות ושטחי קצעות

מס' חלקה	שטח	מס' חלקה	שטח
3762.72	64	4	1.42
6537.18	96	4	6.870
3806.92	56	4	2.3
1903.46	28	4	45
4344.72	64	4	4.5
2524.80	42	16	16
22879.89	40350		

ארשיט הסביבה



מצב קיים



מצב חדש

סוויז: תל-אביב
 כפ"ה: תל-אביב - יפו
 ע"ר: בת-ים
 בעל הקרקע: חב' גורל, בע"מ
 היועץ: חב' גורל, " "
 סוגר התכנית: רוצנש-רץ ארכיטקטים
 גוש: 7120 חלק, חלקות: 11 - 17, 19, 22, 37, חלקי חלקות: 32, 35
 גוש: 7123 חלק, חלקות: 48 - 62, 65 - 67 חלקי חלקות: 64
 שטח התכנית: 28,026 ד.

מקרה

- גבול התכנית
- גוש קיים
- חלקה סוציאל
- חלקה קיימת
- דרך סוציאל
- דרך קיימת
- דרך לביטול
- אזור סגורים ב
- אזור סגורים ג
- אזור סגורים מיוחד
- מעבר להולכי רגל
- שטח ציבורי פתוח קיים
- שטח ציבורי פתוח סוצע
- שטח לבנין ציבורי "
- חניה חגורה
- חניה ציבורית
- מספר הדרך
- קו בגין
- רוחב הדרך
- מספר הטבנה
- חלקה-מספר חדש (צטני)
- בנין מוצע
- חניה פרטית

מסדר הסנים
 חוק התכנון והבניה תשכ"ה-1965
 מס' 95
 תכנית מס' 95
 תאריך: 29
 חתום: [Signature]

מסדר הסנים
 חוק התכנון והבניה תשכ"ה-1965
 מס' 95
 תכנית מס' 95
 תאריך: 6
 חתום: [Signature]

תעודת הסקירה לתכנית
 מס' 95
 תאריך: 19/11/65
 חתום: [Signature]

תעודת הסקירה לתכנית
 מס' 95
 תאריך: 19/11/65
 חתום: [Signature]

1528409
 1001108
 1001108