

# מרחב תכנון מקומי בת-ים

תכנית מס. 121  
שנוי לתכנית מעודמת 55 א

מחוז תל-אביב  
נפה תל-אביב-יפו  
עיר בת-ים  
גוש 7129 / 38(32), 39(33)  
שטח התכנית 19.158 דונם  
בעל הקרקע ה.ר. מפעלי בטון  
מגיש התכנית א.וסקין - א.שפיר, א.דרכלב ובוני ערים  
המתכנן

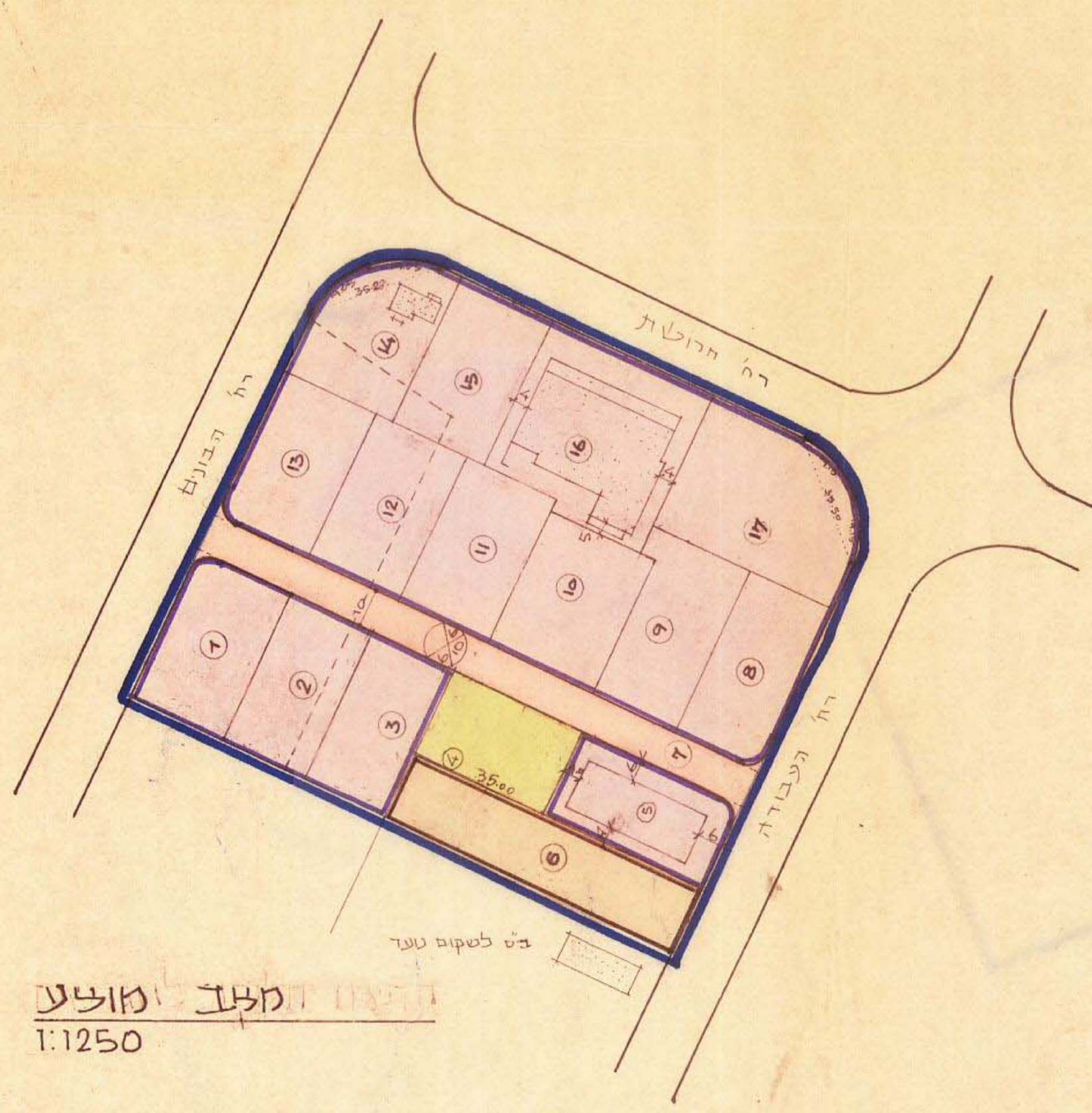
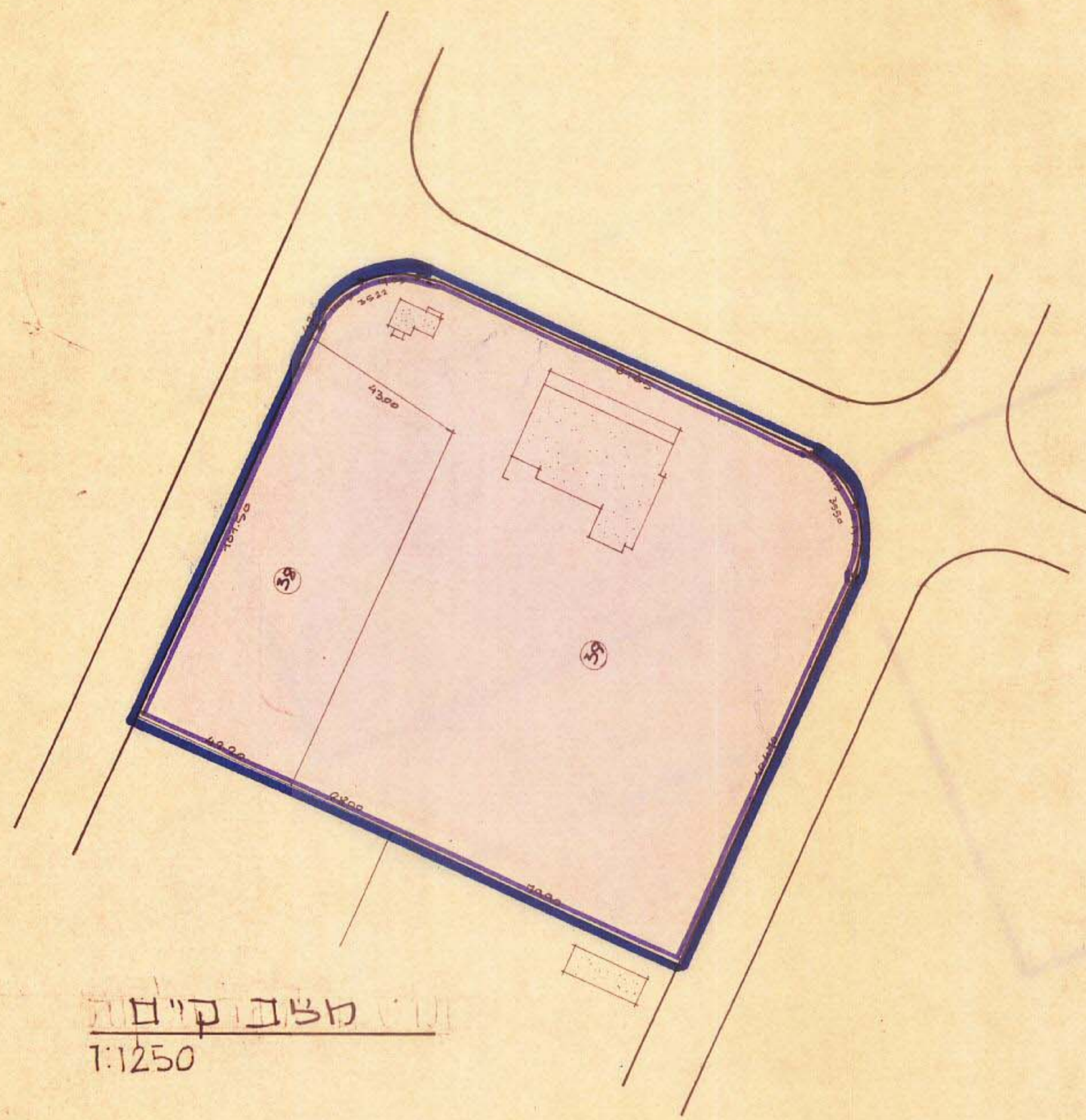
מנהל מקדמי  
ישראל

ה.ר. מפעלי בטון  
בבת-ים בע"מ  
מל. 83226  
בתיים בע"מ

## טבלת שטחים וחלוקתם מחדש

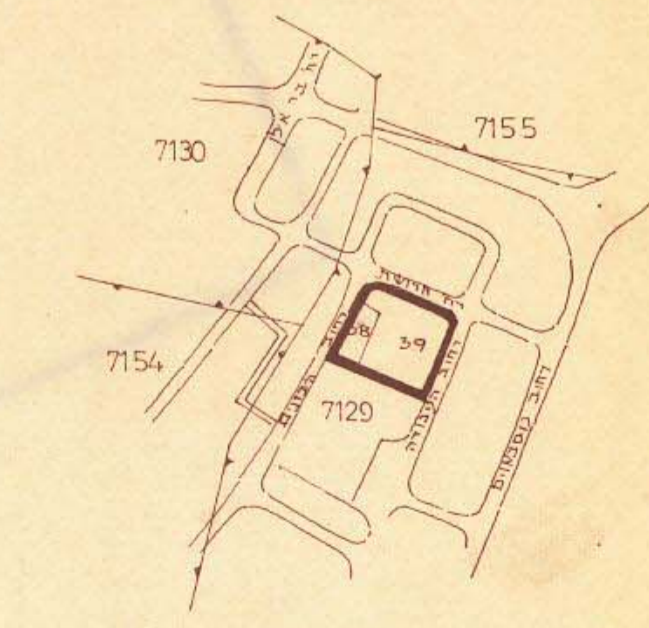
[השטחים יכולים להשתנות מאחר חידוש]

גוש	חלקה	שטח (קמ"ר)	שטח (קמ"ר) קודם	הערות
7129	38	1	4.188	
	2 (חלק)	680		
	12 ( " )	683		
	13	1000		
	14 (חלק)	375		
	15 ( " )	117		
	7 (חלק)	440		דרך שגובה בספרים ומועצה על הענייה, כלל הענייה
	2 (חלק)	220	14.970	
	3	900		
	4	770		שטח עבור פתח ימים בפני החזרה על הקנייה כלל הענייה
	5	9858		
	6	1438		שטח לבנין עבור ימים בפני החזרה על הקנייה כלל הענייה
	7 (חלק)	1080		
	8	1000		
	9	1005		
	10	1005		
	11	1005		
	12 (חלק)	322		
	14 (חלק)	628		
	15 (חלק)	889		
	16	1,977		
	17	1612		
		19.158	19.158	



חקרא:

- גבול התכנית
- אזור תעשייה
- שטח לבנין עבור ימים (קובץ)
- דרך חוצצת
- חלקה מקומית
- חלקה קובצת
- שטח עבור פתח ימים



חותמות:

הועדה המקומית לבניה ותכנון עיר בת-ים

סמ התכנית: 121

שטח התכנית: 19.158 דונם

מספר חלקות: 17

הועדה המקומית לבניה ותכנון עיר בת-ים

סמ התכנית: 121

שטח התכנית: 19.158 דונם

מספר חלקות: 17

משרד הפנים

חוק התכנון והבניה תשכ"ה-1965

מרחב תכנון מקומי

מס. 121

שטח התכנית: 19.158 דונם

מספר חלקות: 17

תאריך: 26.4.71

חוק התכנון והבניה תשכ"ה-1965

מרחב תכנון מקומי

מס. 121

שטח התכנית: 19.158 דונם

מספר חלקות: 17

תאריך: 26.4.71

9.6.71

המתכנן: א.וסקין - א.שפיר, א.דרכלב ובוני ערים

תאריך: 9.6.71