

מרחב תכנון מקומי בת-ים

תשריט מצורף לתכנית מפורטת מט' 107

מחוז: תל-אביב
נפה: תל-אביב יפו
עיר: בת-ים

המקום: חלקי גושים 7124 7125

שטח התכנית: 494,313 דונם

בעל הקרקע: חברת קדישא נח"ש

היוזם: חברת קדישא נח"ש

המתכנן: יונסעין אגנסי
מהנדס חברת קדישא
בת-ים קדושי קהיר 3

מקרא:

-  בית קברות קיים
-  בית קברות מיועד
-  גבול התכנית
-  שטח פרטי פתוח
-  שטח צבורי פתוח
-  תכנון בעתיד
-  דרך חדשה

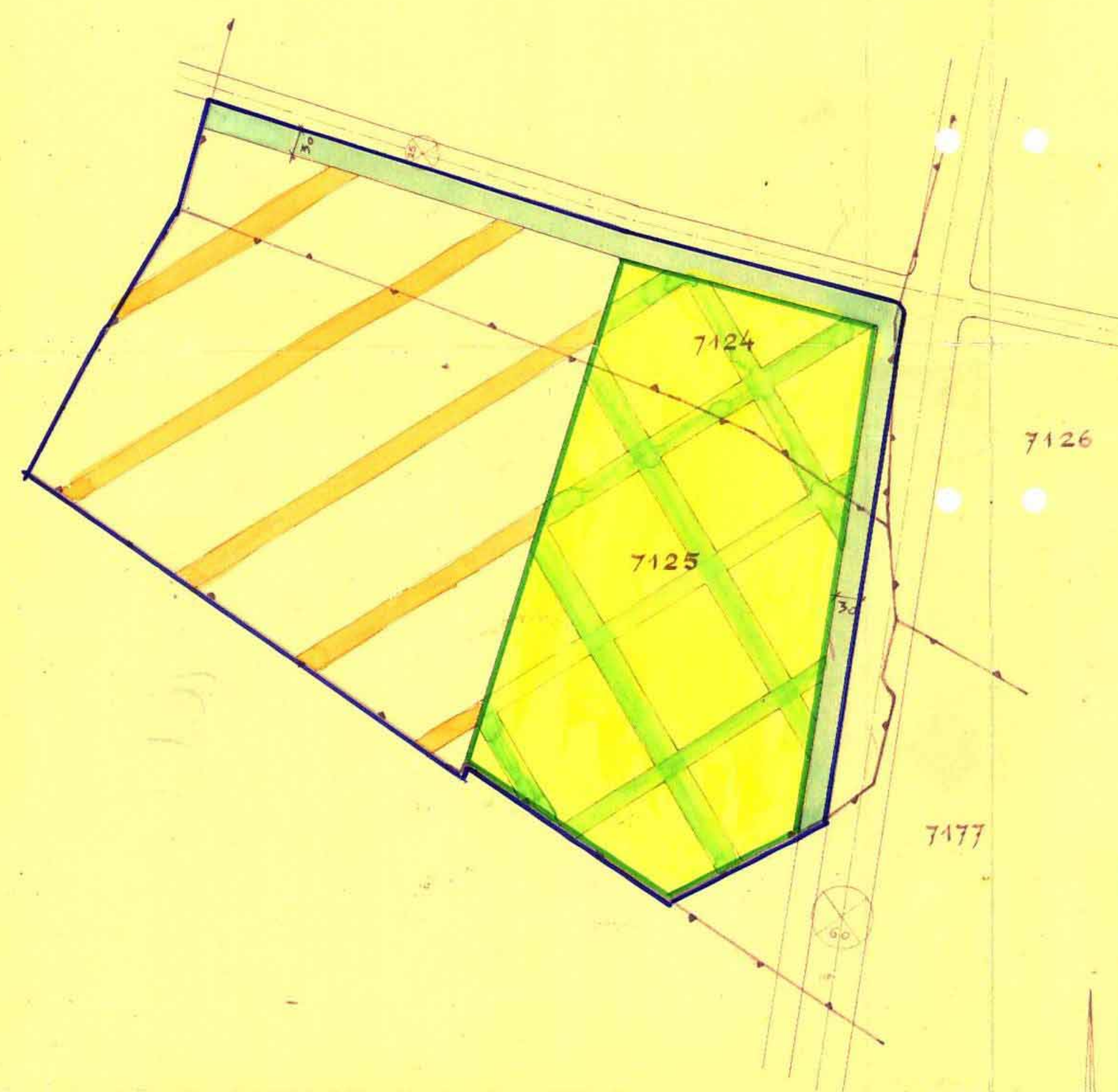
עבלת חשוב השטחים

מיועד	קיים	סה
—	202.650	242.703
216.174	—	
35.436	24.785	251.610
—	15.268	

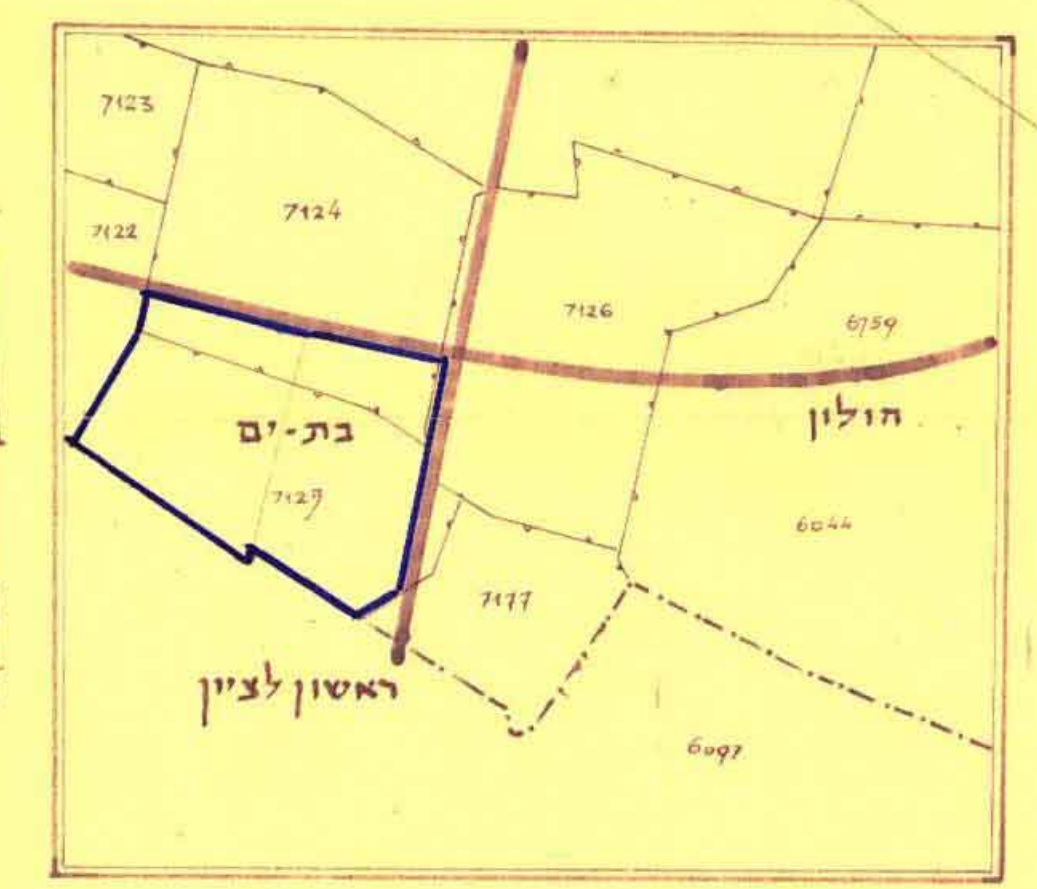
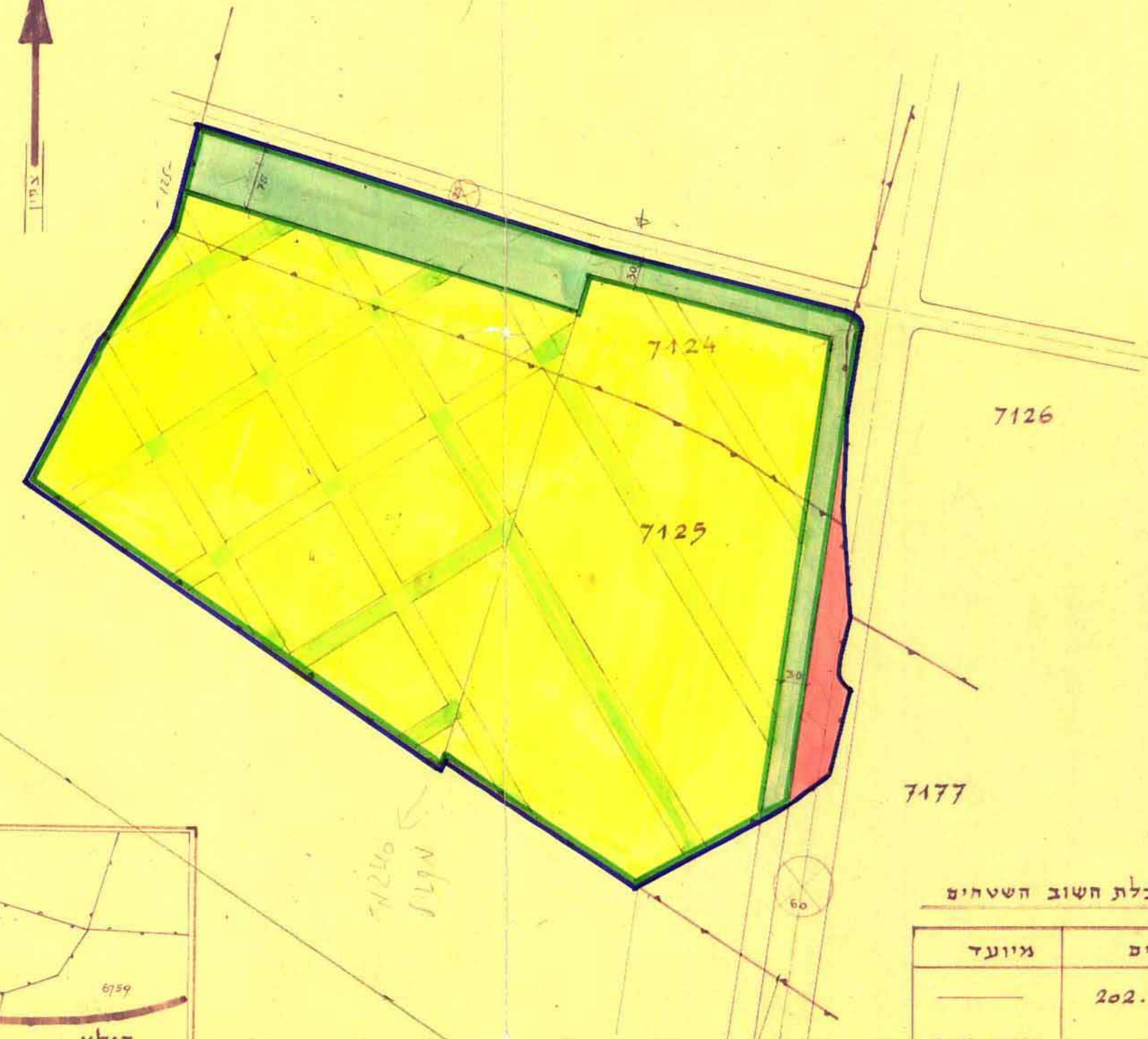
שטח התכנית סה' 494.313 דונם

מצב הקיים לפי תכנית מתאר שערם קבלה תוקף סופי

ק"מ 1:5000



מצב חדש ק"מ 1:5000



תרשים המקום ק"מ 1:20,000

משרד הפנים
חוק התכנון והבניה תשכ"ה-1965
מחוז תל-אביב
מרחב תכנון מקומי
תכנית מס' 107
הועדה המחוזית בשיבת ה' 55
מיום 29.7.68
החליטה לתת תוקף לתכנית זו לעיל

משרד הפנים
חוק התכנון והבניה תשכ"ה-1965
מחוז תל-אביב
מרחב תכנון מקומי
תכנית מס' 107
הועדה המחוזית בשיבת ה' 55
מיום 20.11.68
החליטה לתת תוקף לתכנית זו לעיל