

א.ד. 3 - א.א/א.ל.ו

מרחב תכנון מקומי רמז - א.ש.ר.ו.ן

תשריט של תכנית מפורטת מס' 24

שינוי מס' 2 לא.ב.ע. מפורטת מס' 163

שטח א.ש.ר.ו.ן

שטח א.ש.ר.ו.ן		שטח א.ב.ע.	
שטח	אלקטא	שטח	אלקטא
1.350	1173	2.203	1173
600	1173		
569	1	500	1
184	1		
2.703		2.703	

נפח : אל-אביב/יפו

מאוזן : אל-אביב

אונעצה : רמז-א.ש.ר.ו.ן

גוש : 6547

אגרעיע זאכניע : 1173, ואלק מאלקא ב'

שטח אאכניא : 2.703 דוכט

היוצא : הועדה המקומית לתכנון ולבניה מרחב רמז-א.ש.ר.ו.ן

צעל דקרקע : מגדל דקרקע ישראל

אמאכנון : מא' אדנדסא של מועצה מקומית רמז-א.ש.ר.ו.ן תעגת ה'נ'מ'

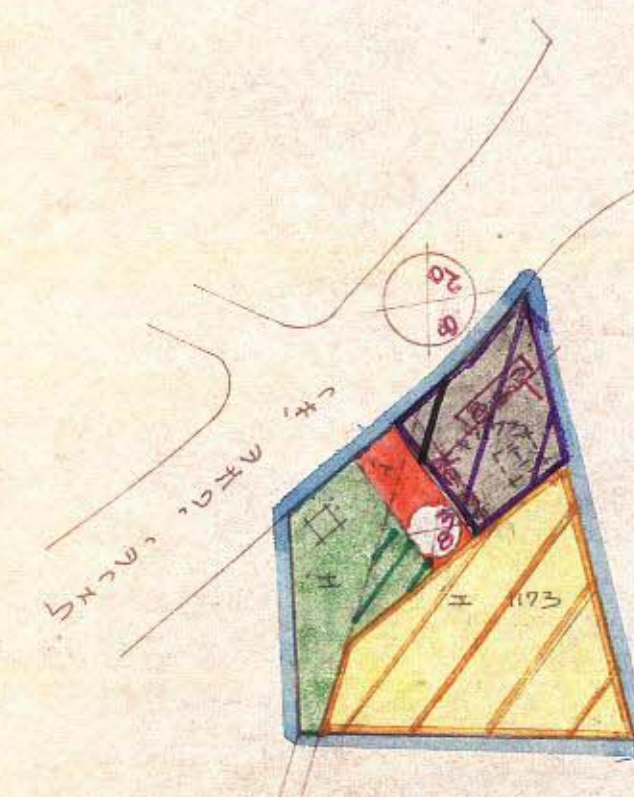
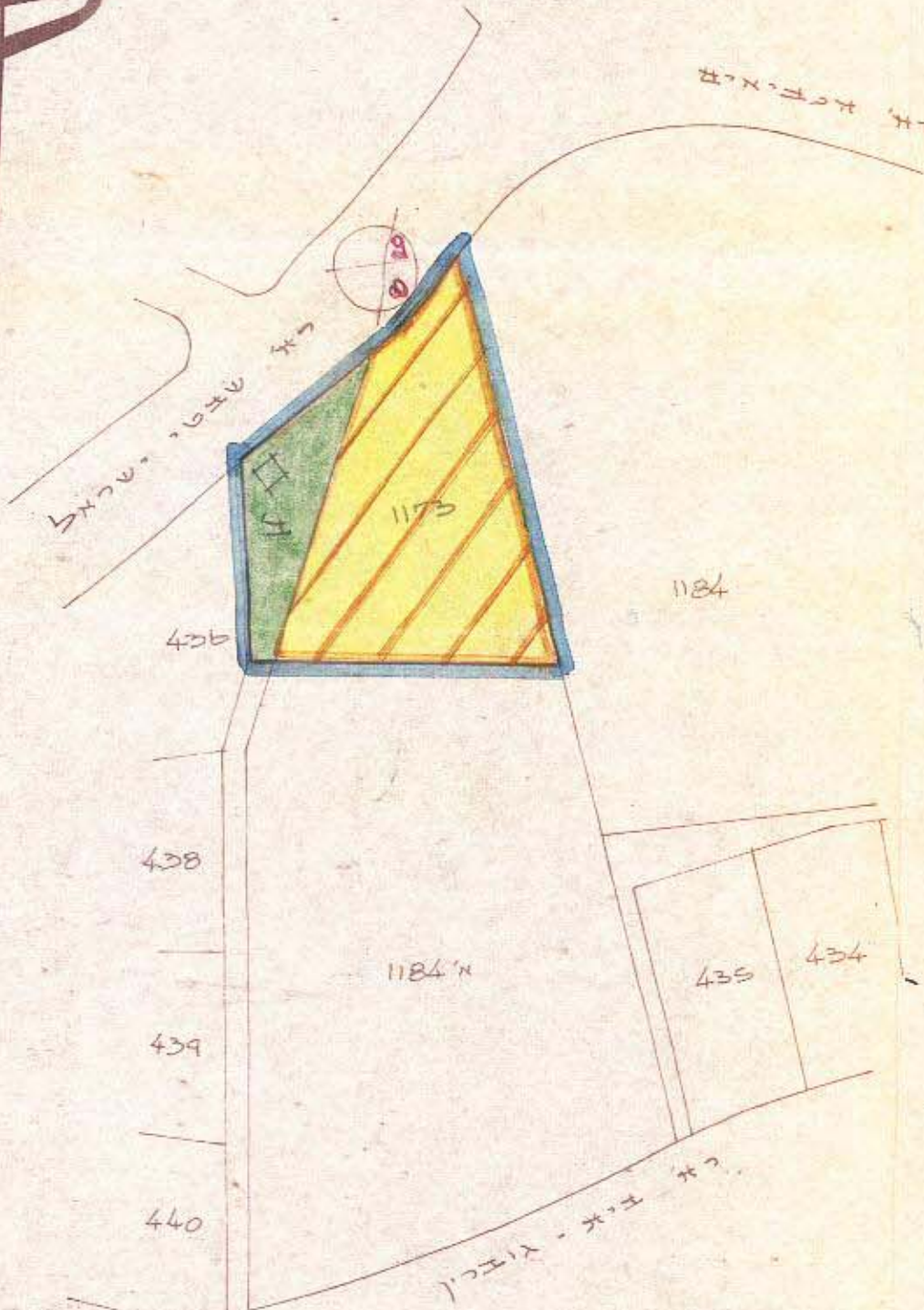

ת.י.ג.ת. א.א. פ.ז.ק.א.

הועדה המקומית לבניה ולתכנון עיר רמת השרון

מזגול מקרקעי ישראל
מחוז תל-אביב-השרון
5. XII. 1967
תכנון ופיתוח אקרא

- אבול אאכניא
- מגרש מיוחד
- מגרש אשחרי
- שטח צבורי פאוא קייב
- שטח צבורי פאוא מופע
- דנך מופעא

5.12.64
24.7.64
10.5.64



משרד הכנים
חוק התכנון והבניה תשכ"ה-1965
מחוז... א.א.ב.
מרחב תכנון מקומי... רמז-השרון
תכנית... א.א.ב.
מס' 241
הועדה המחוזית בשיבתה ה... 242
מיום... 12.10.64
החליטה להפקיד את...
התכנית לעל...
מס' 95
יטב ראש הועדה

משרד הכנים
חוק התכנון והבניה תשכ"ה-1965
מחוז... א.א.ב.
מרחב תכנון מקומי... רמז-השרון
תכנית... א.א.ב.
מס' 241
הועדה המחוזית בשיבתה ה... 95
מיום... 12.10.64
החליטה לתת תוקף...
התכנית לעל...
מס' 95
יטב ראש הועדה

א.ש.ר.ו.ן 1:1250

הועדה המקומית לבניה ולתכנון עיר רמת השרון
תכניו בנין ערים מס' 241
העברה ל...
לועדה המחוזית...
בשיבתה מס' 154
8.12.64

הועדה המקומית לבניה ולתכנון עיר רמת השרון
תכניו בנין ערים מס' 241
העברה ל...
לועדה המחוזית...
בשיבתה מס' 154
8.12.64

א.ש.ר.ו.ן 1:1250