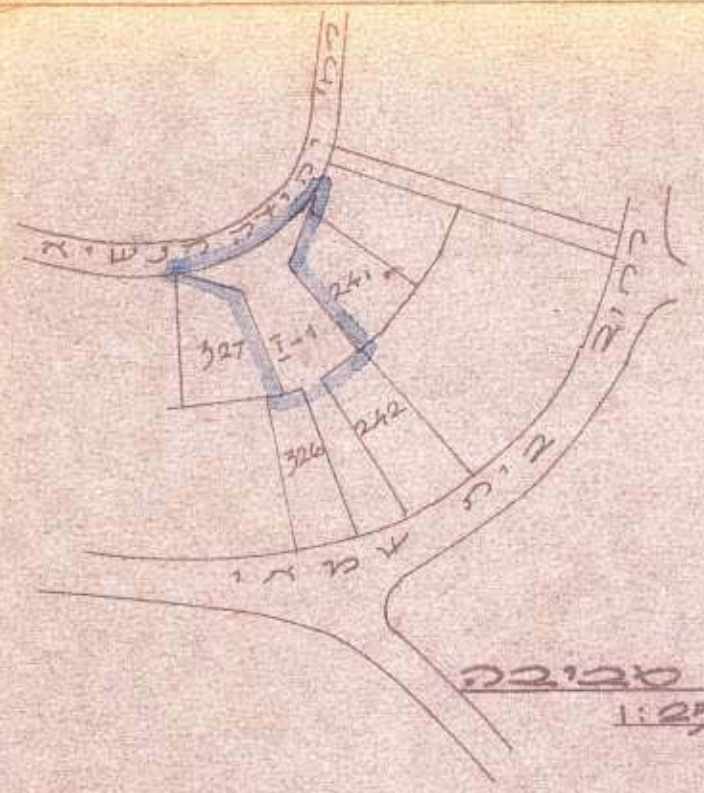


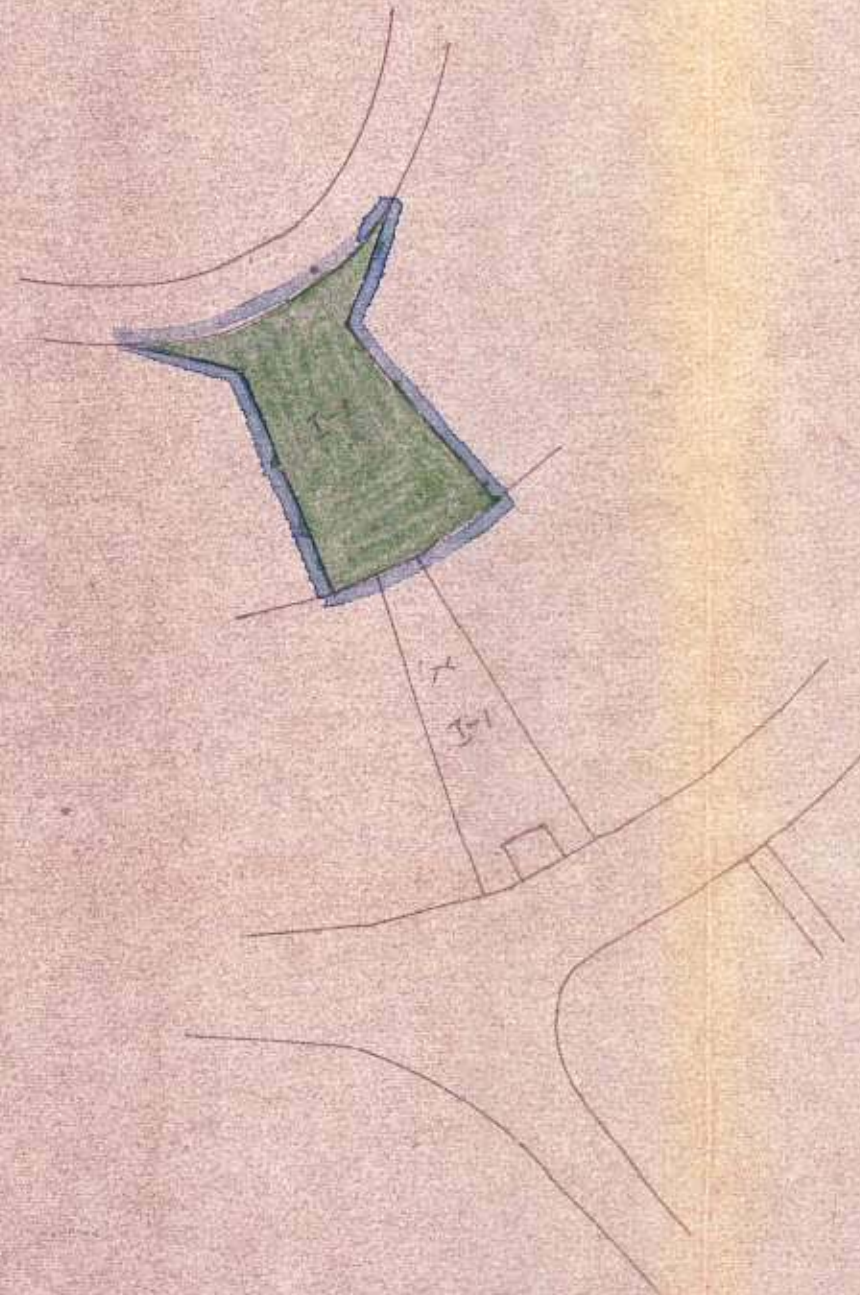
פרחב תכנון מקומי רמת הערבה
 מערוץ מצורף לתכנית מס' 330
 ענין מס' 54 לתכנית מצורפת מס' 6

לוח השטחים

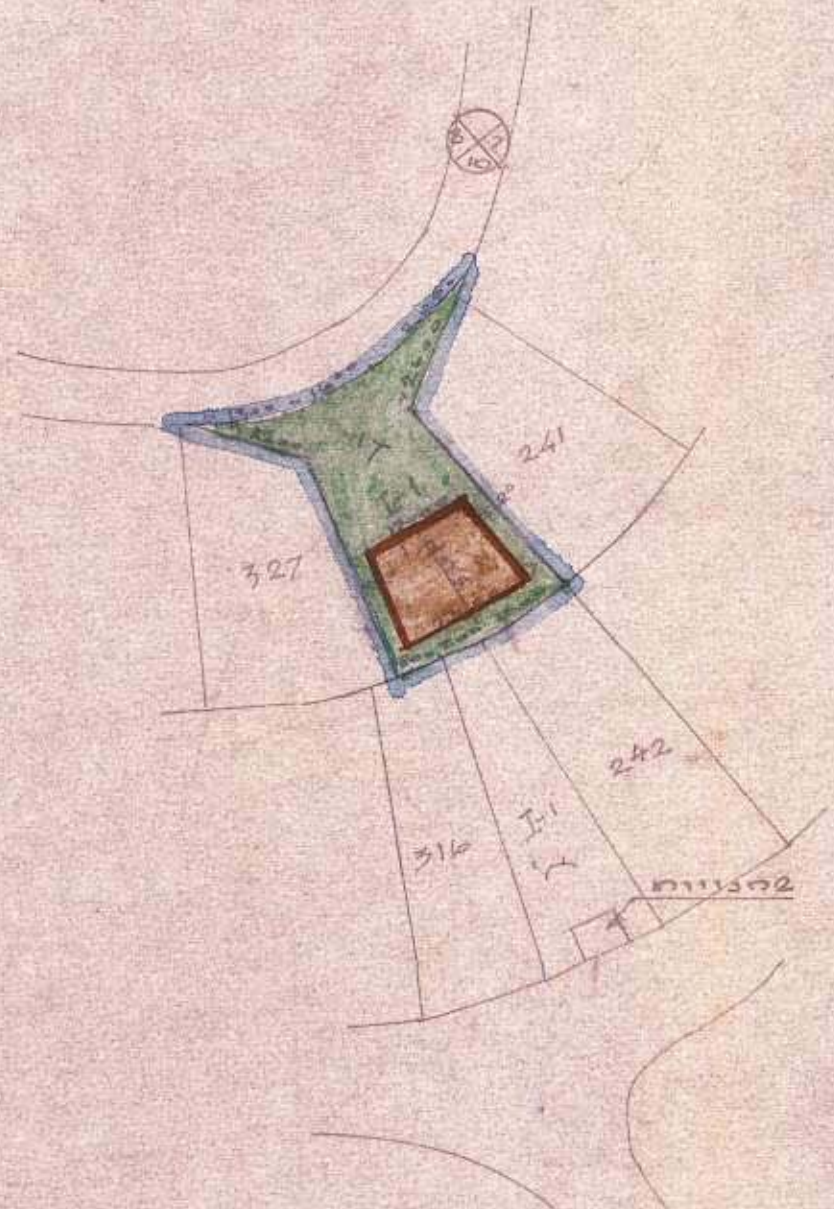
מטב קיים		מטב חדש		אדום
השטח במטרים	חלקה	השטח במטרים	חלקה	שטח צבוע לתוכנית
1228	I-1	878	א' (I-1)	שטח צבוע לתוכנית
		350	ב' (I-1)	שטח צבוע לתוכנית
1228		1228		סה"כ



תכנון מצורף
 ק.מ. 1:2500



מטב קיים
 ק.מ. 1:2500



מטב חדש
 ק.מ. 1:2500

מקרא:

- גבול התכנית
- שטח צבוע לתוכנית
- שטח לבנינו צבוע
- מספר דרך
- קו בנין
- קו חצי דרך

מחוז: תל-אביב
 נפה: תל-אביב-יפו
 מועצה מקומית: רמת הערבה
 גוש: 655
 חלק מחלקה: 130 מגרש זמני: חלק מ-I-1
 שטח התכנית: 1228 מט"ר
 בעל הקרקע: מנהל מקרקעי ישראל
 היוזם: הועדה המקומית לבניה ולתכנון ערבה-הערבה
 המתכנן: מועצה מקומית רמת-הערבה
 חתימת בעל הקרקע
 חתימת היוזם: הועדה המקומית לבניה ולתכנון ערבה-הערבה
 חתימת המתכנן:

27.3.66; תכנון 5167

<p>הועדה המקומית לבניה ולתכנון ערבה-הערבה</p> <p>תכנית בנין ערים מס' 330</p> <p>העברה ל... לועדה המחוזית לבניה ולתכנון ערים. בשייכה מס' 3 מיום 6.5.66</p> <p>מפקח עיר הועדה המקומית לבניה ולתכנון ערבה-הערבה</p>	<p>משרד הפנים</p> <p>חוק התכנון והבניה תשכ"ה-1965</p> <p>מחוז: תל-אביב</p> <p>מרחב תכנון מקומי: 130-א</p> <p>תכנית: 330</p> <p>רשימת המחוזית כשויכחה ה... החליטה לתת תוקף... מיום 3.5.66 החליטה להפקיד את התכנית הנ"ל לעל... חשב ראש העיר</p>
---	--