מרחב תכנון מקומי בת-ים

תשריט לתכנית מס' 102

שנוי מס' 4 לתכנית מתאר 2א

גוש	מספר החלקה בשלמותה	שטח החלקה במ"ר	מספר החלקה המופיעה בתשריט	שטח החלקה המופיעה בתשריט
7146	61	1392	1312	
"	62	1487	1411	
	124	628	623	
	125	718	706	
	64	542	492	
	65	534	534	
	66	554	554	
	67	522	522	
	68	561	561	
	69	602	584	
	70	515	468	
	71	500	500	
	72	624	593	
	86	522	475	
	87	576	576	
	88	1.020	990	
	89	1.189	1189	
	90	732	720	
	91	1.005	915	V
	92	1.767	1.739	
	170	527	527	
	171	967	862	

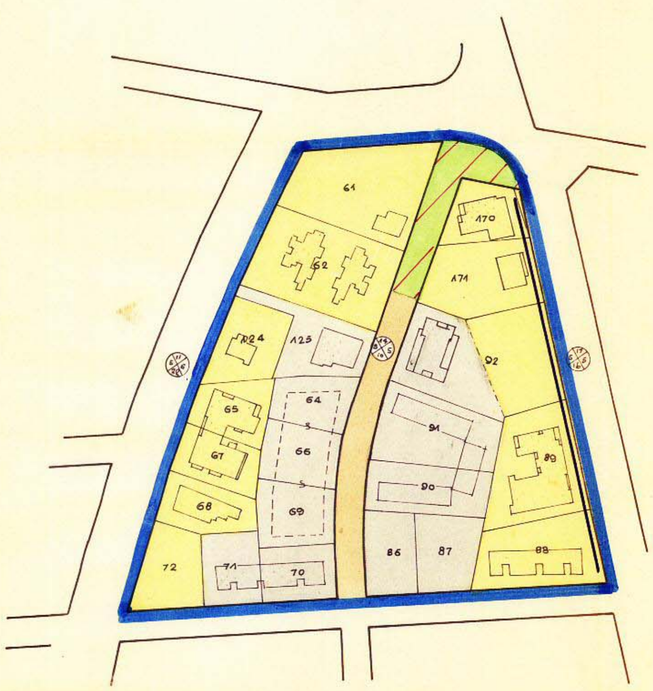

1:1250.

מצב קיים.

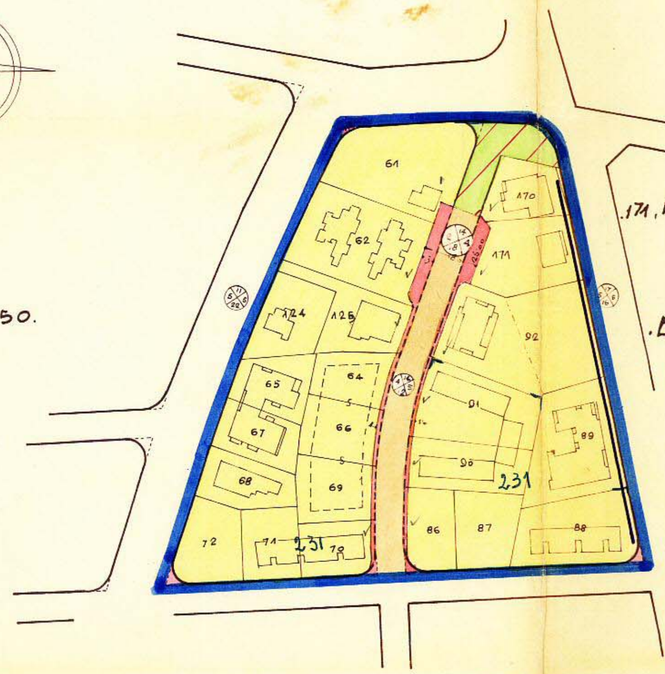

מצב מוצע.

מחוז תל-אביב
נפה: תל-אביב-יפו
עיר: בת-ים
גוש: 7146 חלקות 171, 170, 86-92, 125, 124, 64-72, 62, 61
שטח התכנית: 19.431 מ"ר
בעל הקרקע: בעלים שונים.
היזם: ו.ב.ע. של עירית בת-ים.
המבצע: עירית בת-ים.

מקרא

- גבול התכנית
- חלקה מוצעת
- דרך קיימת
- " מוצעת
- אזור מגורים ב
- " " ג
- מסלע הדרך
- קו בנין
- רוחב הדרך
- בית קיים
- " להריסה
- חצית מסילת
- שטח צבורי לתוך מוצע
- דרך מבוטלת

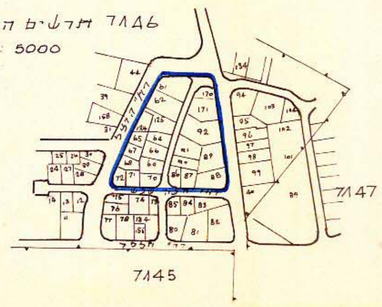

משרד הפנים
חוק התכנון והבניה תשכ"ה-1965
מחוז תל-אביב יפו
מרחב תכנון מקומי מרחב בת-ים
תכנית מס' 102
הועדה המחוזית בישיבתה מס' 11
מיום 14.11.66
החליטה להפקיד את התכנית הנ"ל.
יו"ר הועדה המחוזית

משרד הפנים
חוק התכנון והבניה תשכ"ה-1965
מחוז תל-אביב יפו
מרחב תכנון מקומי מרחב בת-ים
תכנית מס' 102
הועדה המחוזית בישיבתה מס' 95
מיום 13.11.67
החליטה להמליץ למוסד התכנון המוסמך לאשר את התכנית הנ"ל בכפוף לתיקונים שלהלן:
יו"ר הועדה המחוזית

הועדה המקומית לתכנון ולבניה
למרחב מקומי בת-ים
שם התכנית: תכנית מס' 102
שנוי מס' 4 לתכנית מתאר 2א
הומלצה בישיבה מס' 5/68 מיום 15.7.68
ליתן בוקדה כתוכנית ב.ס.ק.ב.
מזכיר

הועדה המקומית לתכנון ולבניה
למרחב מקומי בת-ים
שם התכנית: תכנית מס' 102
שנוי מס' 4 לתכנית מתאר 2א
הומלצה בישיבה מס' 5/68 מיום 15.7.68
ליתן בוקדה כתוכנית ב.ס.ק.ב.
מזכיר