

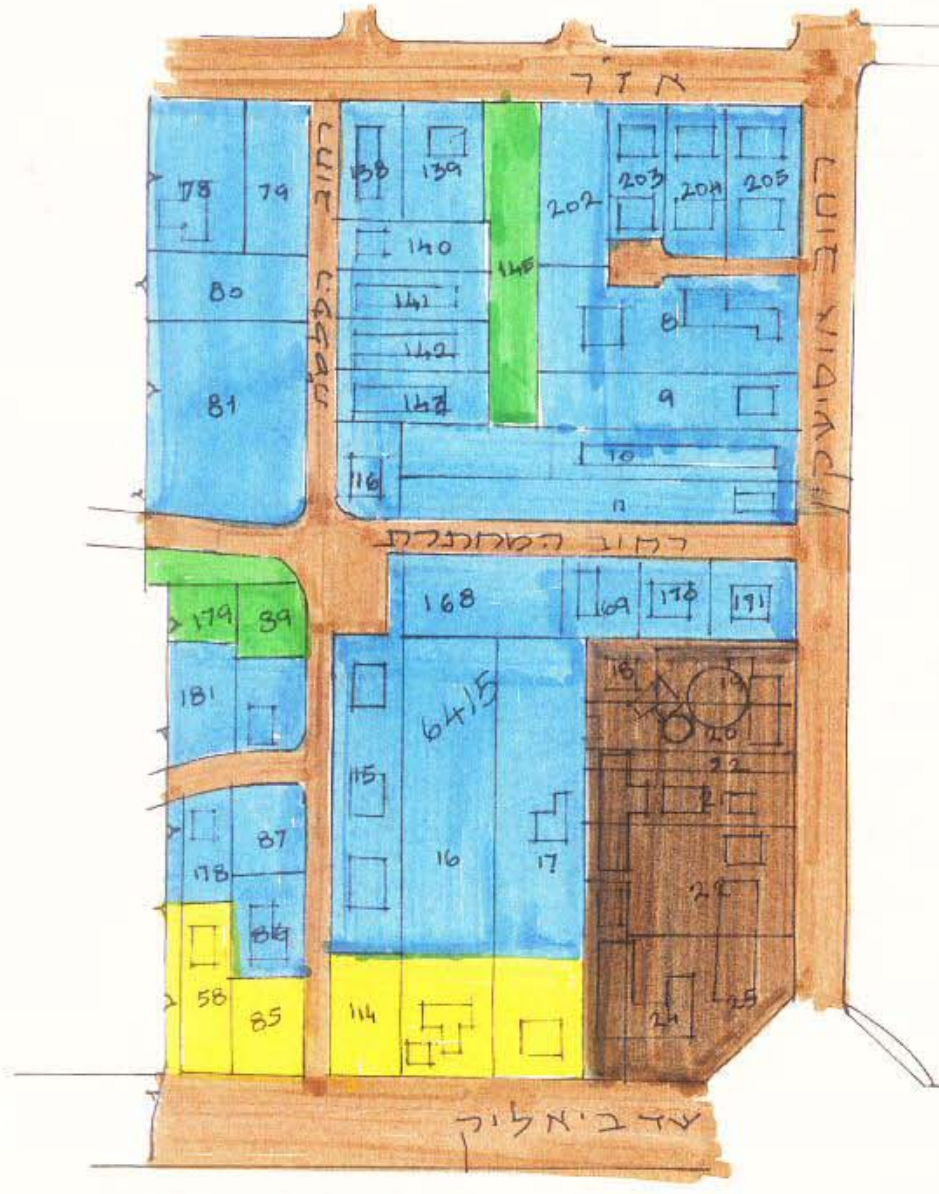
אלטאג ב' 7
 גאליק 4-1
 אומיא-דע-2-סאלא

מרחב תכנון מקומי רמת השרון
 תשרוט מעורף לתכנת מפורטת מס' 587
 עני מס' 190 לתכנת המתאר 20 א
 מחוז: תל-אביב-יפו


נפה:
 מועצה מקומית רמת השרון
 גוץ: 6416

חלק: 9, 10, 11
 צטח התכנת: 9886 מר
 בעל הקרקע: צועב

הוודע: הועדה המקומית לתכנון ולבנה מרחב רמת השרון
 המתכנן: המועצה המקומית רמת השרון



תכנית סביבה
 1:2500

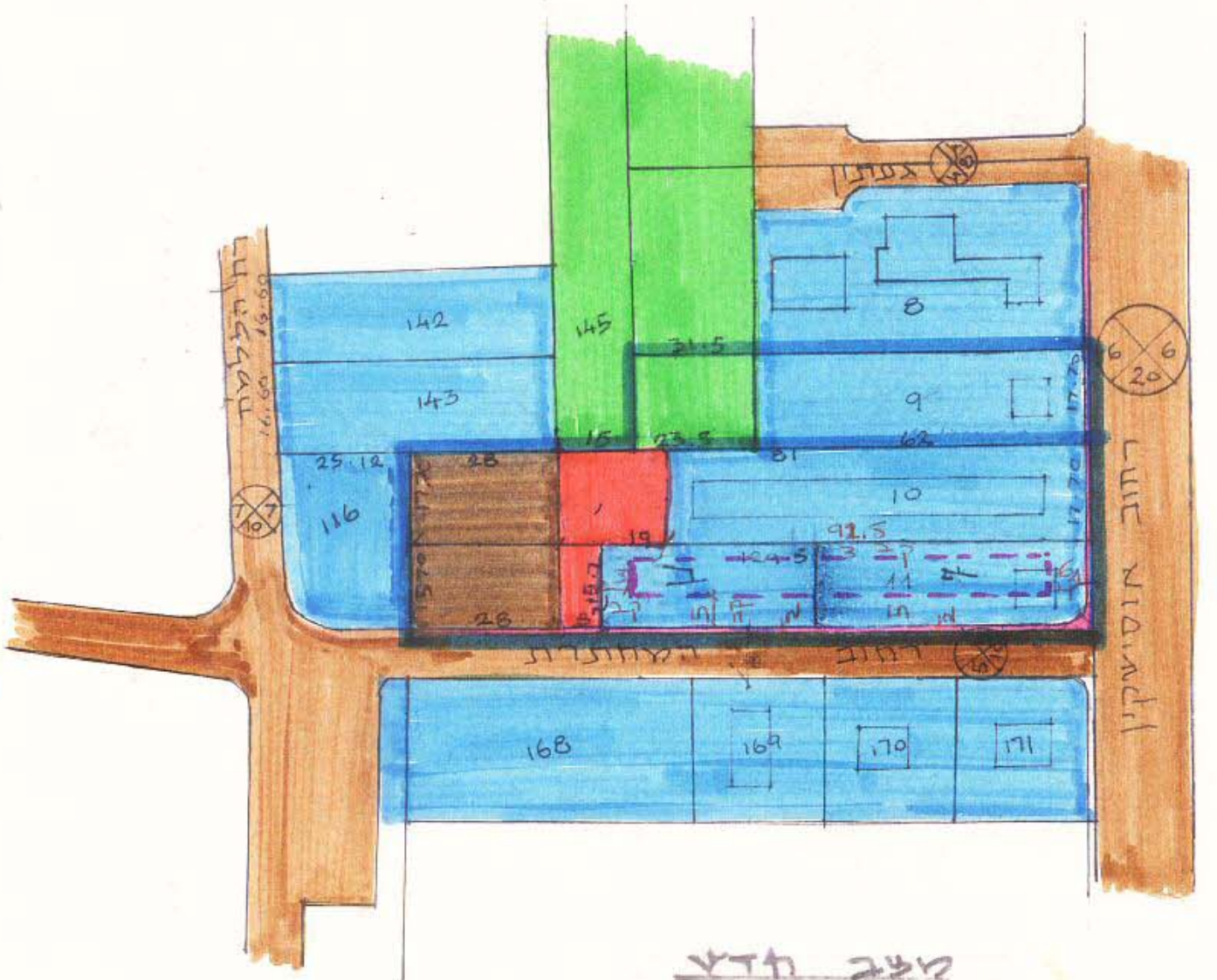


לוח הסטות

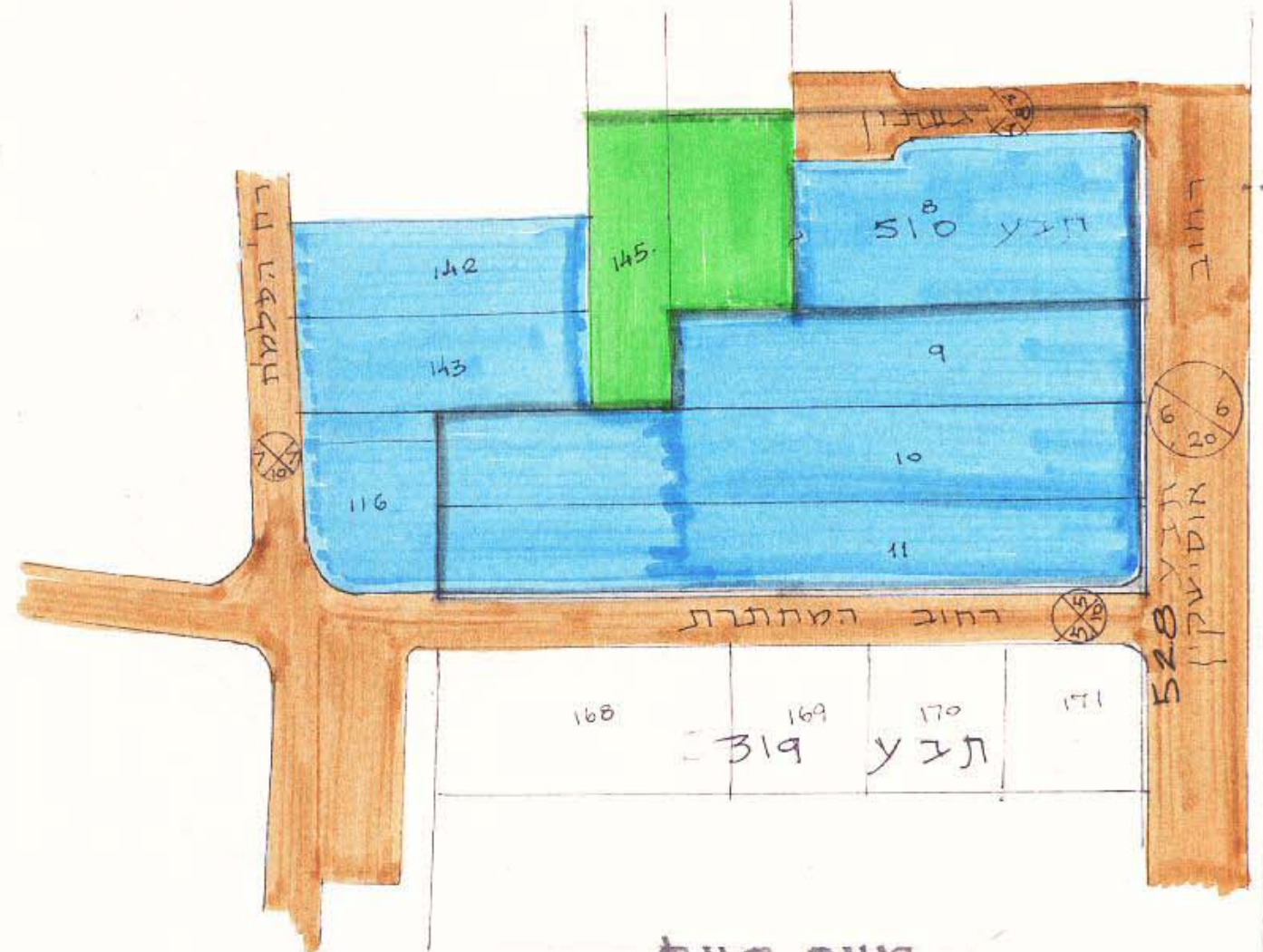
%	מלב חדיש			מלב קיים		
	דרך	מגורים	מגורים	חלקה	הטח	גוץ
27.5	18	415	1090	1523	9	6416
36.5	354	490	1433	2281	10	
34.0	315	439	1535	2285	11	
	687	929	415	4058		
			6089	6089	סהכ	

- מקדח
- גבול התכנת
- צטח לבני אברוי
- עמורי פתוח
- מועדה המקומית לתכנון ולבנה מרחב רמת השרון
- דרך חירום והירידת
- דרך
- חוקר מגורים ב
- מח חוב
- קו יבני
- רודג דרך

הועדה המקומית לתכנון ולבנה מרחב רמת השרון
 תכנית מס' 587
 תאריך: 19/79
 מס' תכנית: 179.24
 יו"ר: [Signature]
 מועדה המקומית לתכנון ולבנה מרחב רמת השרון



מלב חדיש
 1:1250



מלב קיים
 1:1250

תוכנית הוודע / תוכנית המתכנן

מועדה המקומית לתכנון ולבנה מרחב רמת השרון
 מס' תכנית: 587
 תאריך: 18.12.79
 מס' תכנית: 179.24
 יו"ר: [Signature]