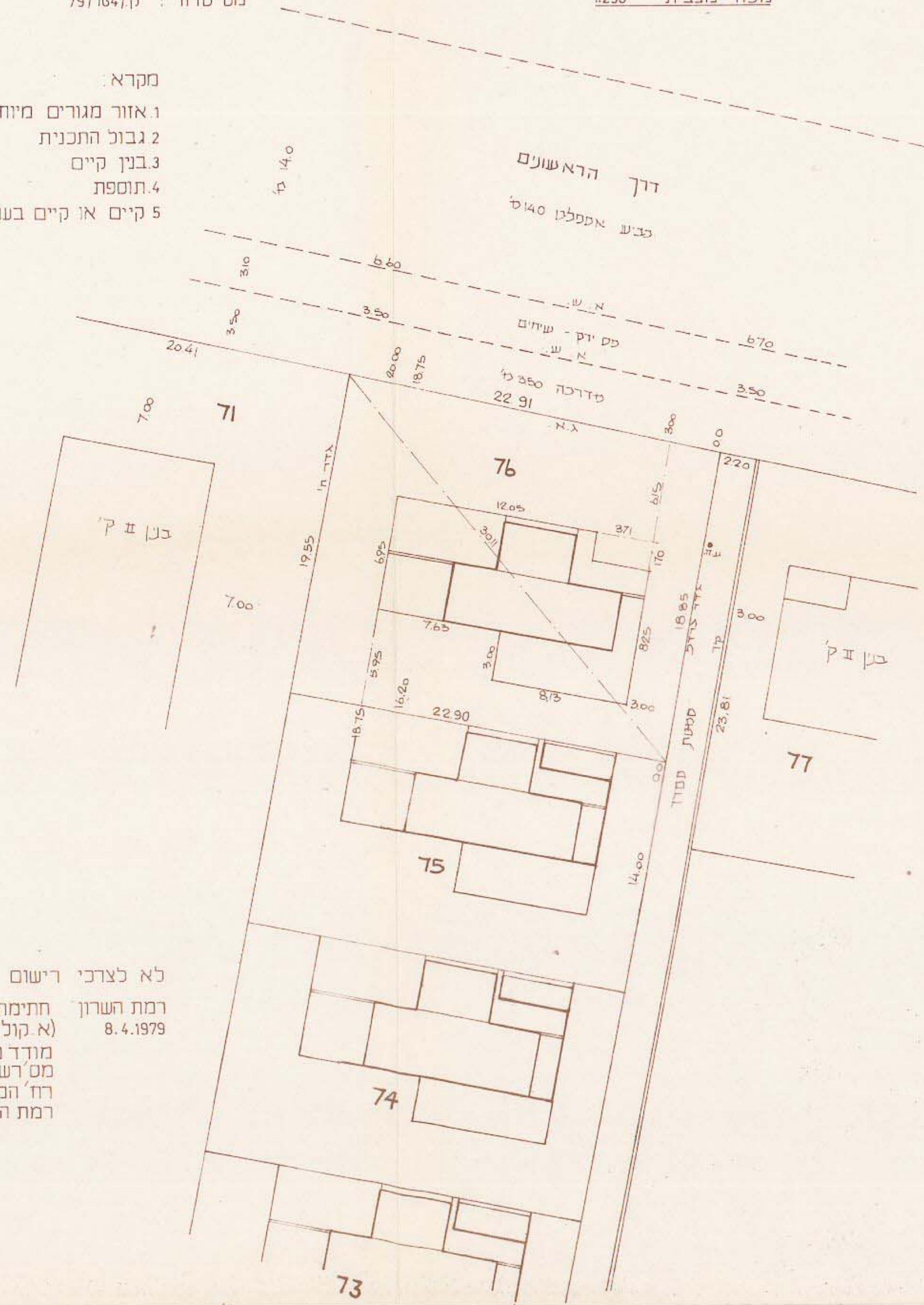


מס' סדורי: ק/79/164

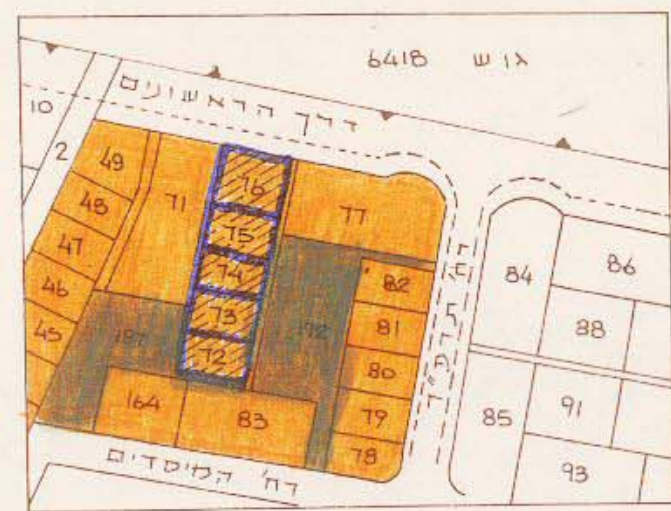
מפה מצבית 1:250

- מקרא:
- 1. אזור מגורים מיוחד א
  - 2. גבול התכנית
  - 3. בנין קיים
  - 4. תוספת
  - 5. קיים או קיים בעתיד

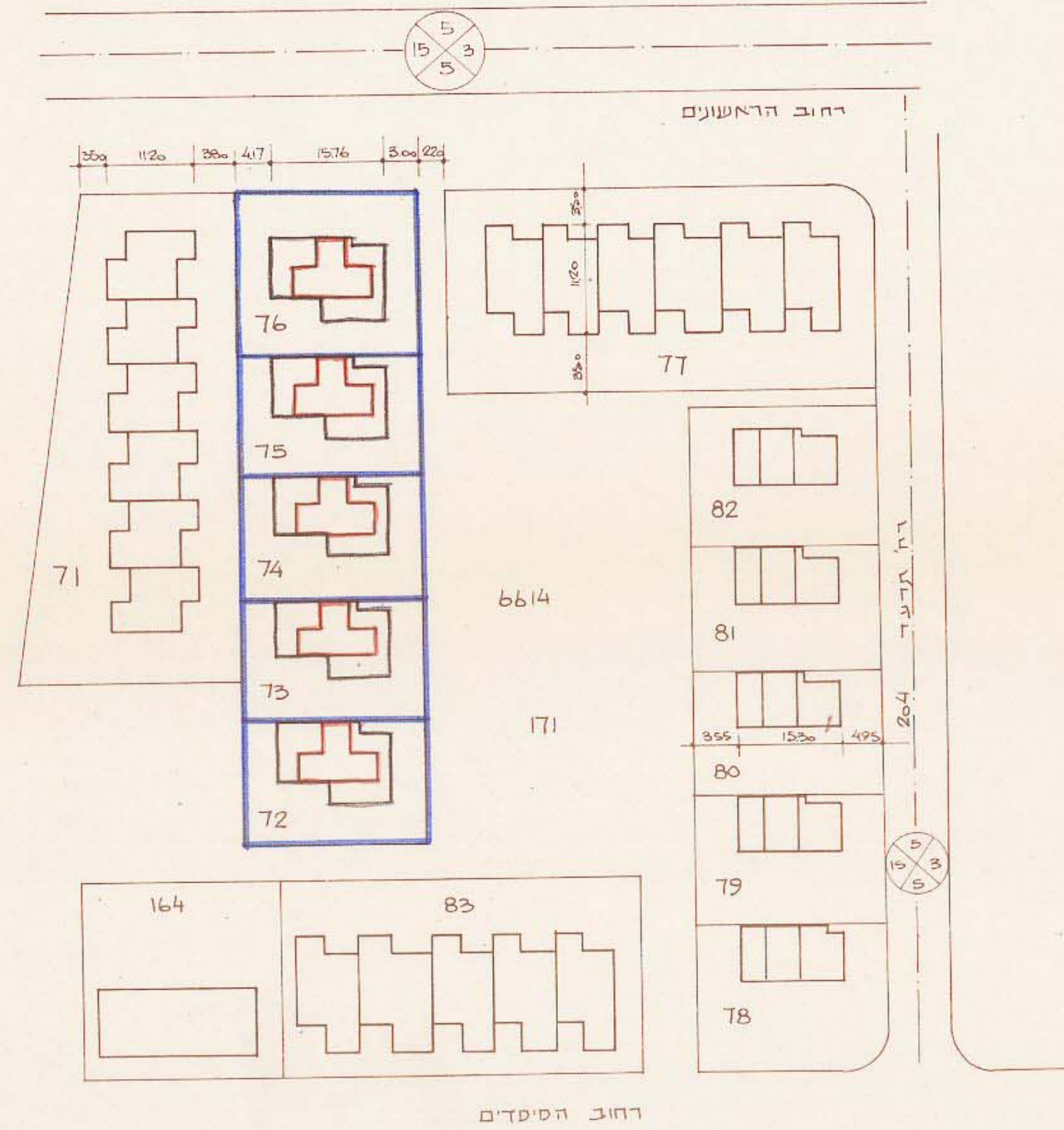


לא לצרכי רישום  
רמת השרון  
חתימה (א. קובי)  
8.4.1979  
מורד מוסמך  
מס' רשיון 330  
רוח' המלכים 51  
רמת השרון

תרשים הסביבה 1:2500



תכנית נווה רסקו



מוחבב תכנון מקומי רמת השרון

תכנית בנין מפורטת מס' 459 א  
שינוי בינוי מתכנית מס' 13 לתכנית מפורטת מס' ג 2  
מחוז: תל אביב-יפו  
נפה: תל אביב-יפו  
ישוב: רמת השרון  
גוש: 6614  
חלקה: 72, 73, 74, 75, 76  
שטח התכנית: 1713 מ"ר  
בעלי הקרקע: מ. פייט ה. שחף  
יוזמי התכנית: ש. צור נ. גרשוני  
מגישי התכנית: ד"ר י. שרעבי  
עורך התכנית: משה צור אדריכלים ובוני ערים  
היועץ: הוועדה המקומית לתכנון ולבניה מוחבב רמת השרון  
1. הגדלת שטח בית מגורים קיים בן קומה אחת על פני הקרקע.  
2. תוספת קומה נוספת למבנה הנ"ל בשטח כולל של 476.6 מ"ר  
של 2 חדרי שינה, חדר רחצה, שרותים, חדר מדרגות וחדל משפחה  
עם ניצול חלק מוגדר וקבוע מראש של הגג למרפסת בלתי מקורה.

חתימת הבעלים: [Signature]  
חתימת היוזמים: [Signature]  
חתימת המתכנן: [Signature]

מדינת ישראל / משרד המגורים  
סוכן התכנון והתכנית הארצית-1925  
ביתו של יעקב  
יום תכנון מקומי: 14/8/81  
תאריך: 14/8/81  
מס' תכנית: 459 א  
שטח: 1713 מ"ר  
מס' חלקה: 72, 73, 74, 75, 76  
מס' גוש: 6614  
מס' מחוז: תל אביב-יפו  
מס' נפה: תל אביב-יפו  
מס' ישוב: רמת השרון  
מס' גוש: 6614  
מס' חלקה: 72, 73, 74, 75, 76  
מס' שטח: 1713 מ"ר

הועדה המקומית לתכנון ולבניה מוחבב רמת השרון  
תאריך: 14/8/81  
מס' תכנית: 459 א  
שטח: 1713 מ"ר  
מס' חלקה: 72, 73, 74, 75, 76  
מס' גוש: 6614  
מס' מחוז: תל אביב-יפו  
מס' נפה: תל אביב-יפו  
מס' ישוב: רמת השרון  
מס' גוש: 6614  
מס' חלקה: 72, 73, 74, 75, 76  
מס' שטח: 1713 מ"ר

הועדה המקומית לתכנון ולבניה מוחבב רמת השרון  
תאריך: 14/8/81  
מס' תכנית: 459 א  
שטח: 1713 מ"ר  
מס' חלקה: 72, 73, 74, 75, 76  
מס' גוש: 6614  
מס' מחוז: תל אביב-יפו  
מס' נפה: תל אביב-יפו  
מס' ישוב: רמת השרון  
מס' גוש: 6614  
מס' חלקה: 72, 73, 74, 75, 76  
מס' שטח: 1713 מ"ר