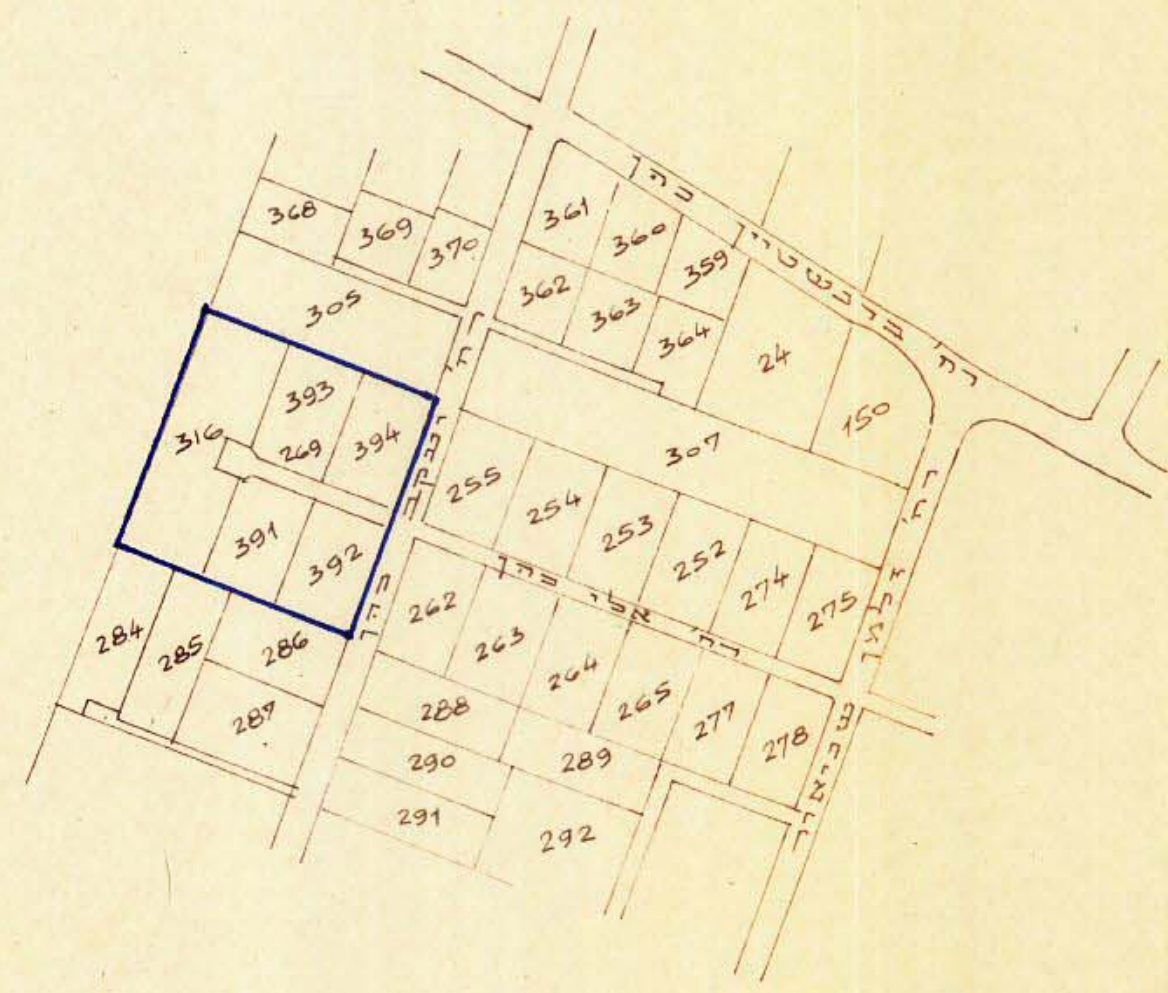


3.01 - א/א/א/א

מרחב תכנון מקומי רמת-השרון
תשריט מצורף לתכנית מס' 242 א'
שנוי מס' 26 לתכנית מתאר 210 א'

- מחוז : תל-אביב
- נפה : תל-אביב/יפו
- מועצה מקומית: רמת-השרון
- גוש : 6415
- חלקות : 400, 394, 393, 392, 391, 316, 269
- שטח התכנית : 6.722 דונם
- היוזם : הועדה המקומית לתכנון ולבניה מרחב רמת-השרון.

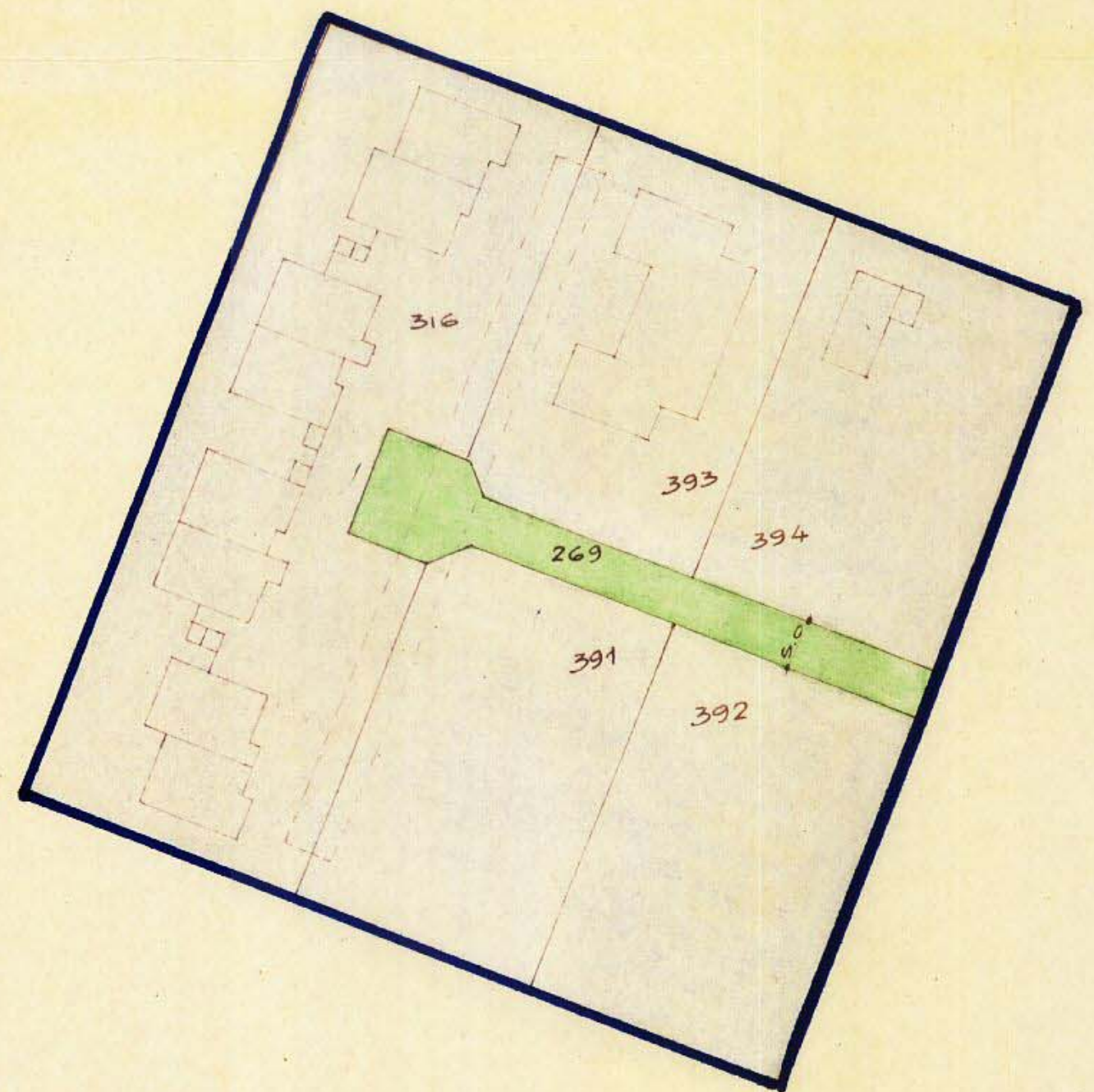


תרשים הסביבה 1:2500

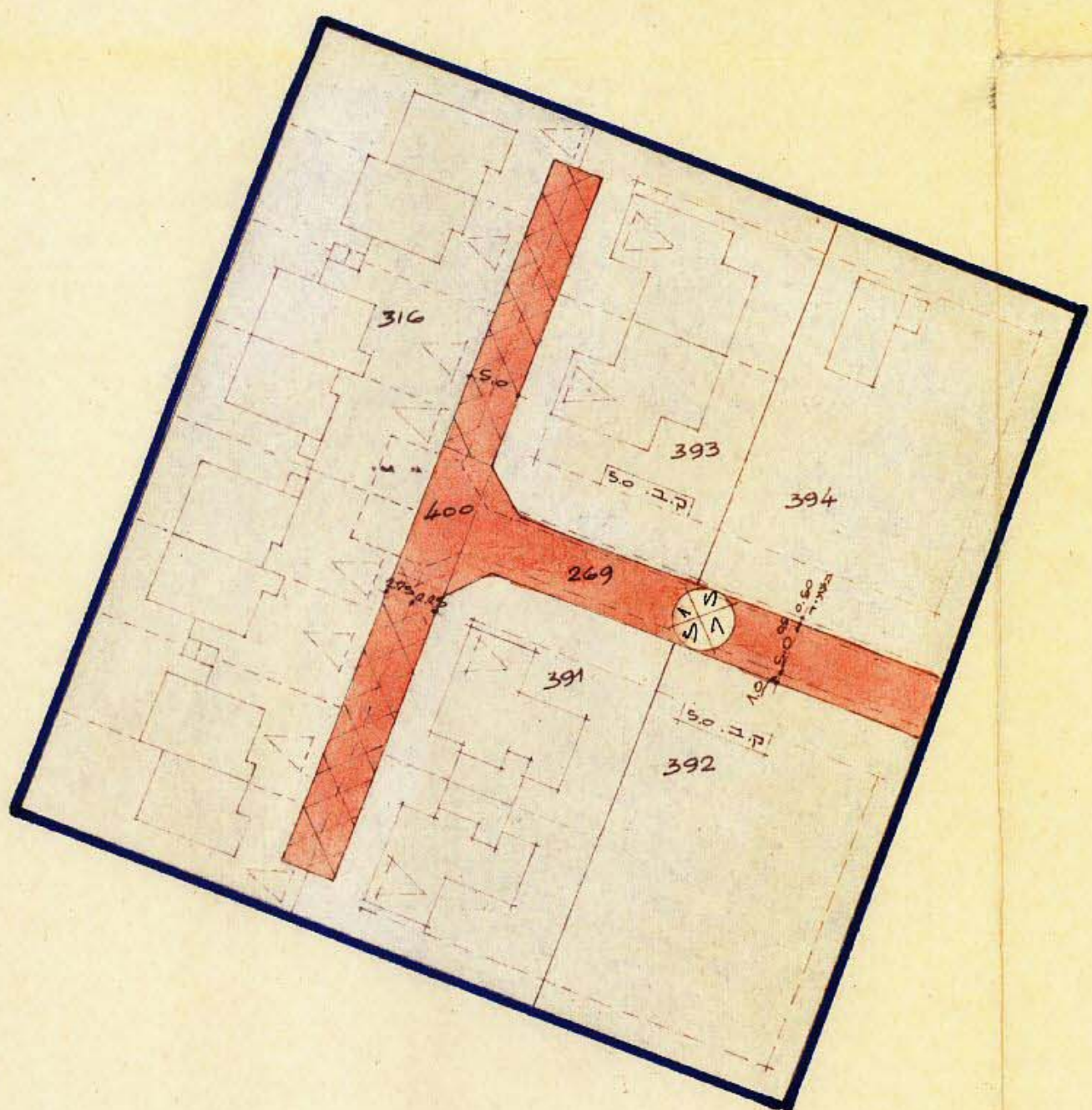
לוח השטחים

מס' חלקה	שטח קיים	הורדה שטח חדש	סה"כ
269	0,355	28	0,327
316	2,318	160	2,158
391	1,000	82	0,918
392	1,037	26	1,011
393	1,004	61	0,943
394	1,008	13	0,995
400	חלקה חדשה	-	0,370
סה"כ	6,722		6,722

- עורך התכנית : **עבדיאל-הנדסה ופתוח**
רח' בוסתנאי 26, טל. 774465
רמת-השרון
- 1. רוזנברג
 - 2. בן טל
 - 3. גולדשמידט
 - 4. טל פז
 - 5. בבאי
 - 6. וילוזני
 - 7. טבק
 - 8. וקס
 - 9. בחור ושות'
 - 10. הלרי



מצב קיים 1:625



מצב חדש 1:625

- מקרא :**
- גבול התכנית
 - אזור מגורים ב'
 - דרך חדשה
 - שטח מעבר פרטי
 - פס ירוק
 - קו בנין
 - מספר הדרך
 - קו בכיף
 - ריחב הדרך

הועדה המקומית לבניה ולתכנון עיר רמת-השרון
תשריט מס' 242 א'
העברה מתן הארץ
לועדה המחוזית לבניה ולתכנון ערים.
בשיבוע מס' 58 מיום 9.7.65

הועדה המקומית לבניה ולתכנון עיר רמת-השרון
תשריט מס' 242 א'
העברה מתן הארץ
לועדה המחוזית לבניה ולתכנון ערים.
בשיבוע מס' 45 מיום 24.6.65

חוק התכנון והבניה תשכ"ה-1965
מרחב תכנון מקומי
תכנית מס' 242 א'
הועדה המחוזית בשיבוע מס' 58
החליטה לתת תוקף לתכנית לעיל.
ד. רוזניק

חוק התכנון והבניה תשכ"ה-1965
מרחב תכנון מקומי
תכנית מס' 242 א'
הועדה המחוזית בשיבוע מס' 45
החליטה להפקיד את התכנית לעיל.
ד. רוזניק