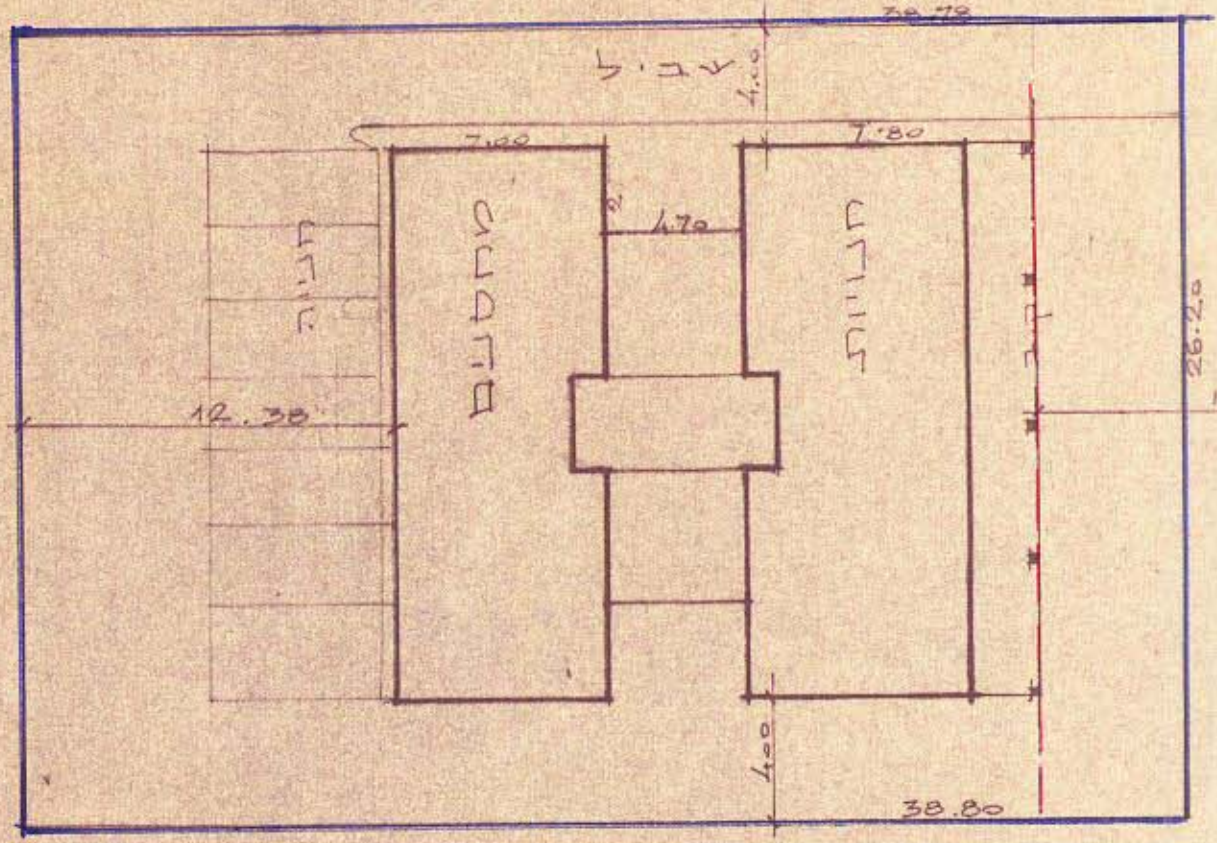


א.ס. 3-א/א/שס

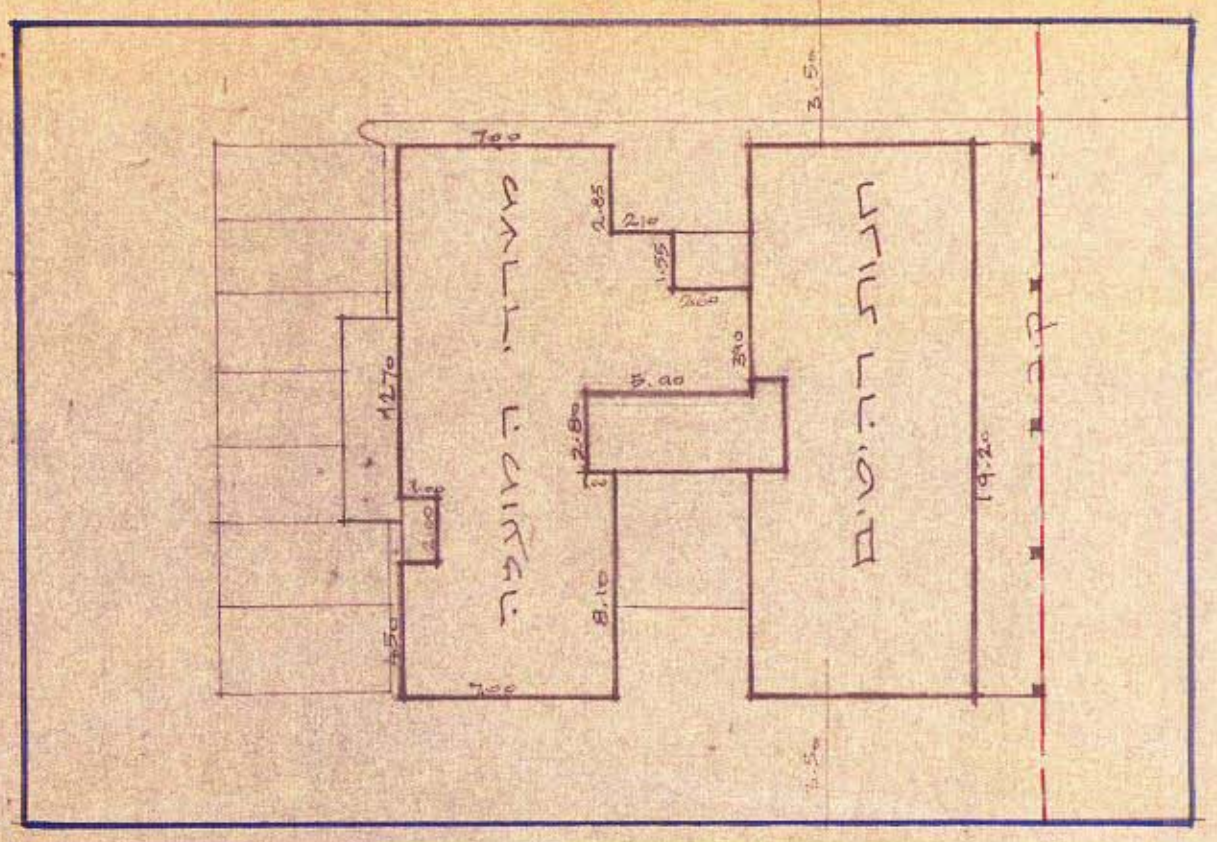
מרחב תכנון מקומי רמת הערון
 תערוט מצודק לתכנת מצודקת מס' 425
 עני מס' 62 לתכנת מתאר מס' 210 א'

מחוז: תל-אביב
 גליל: תל-אביב-ועו
 מועצה מקומית רמת-הערון
 גוע: 6417
 חלקה: 147

עמדת התכנת: 17.10.17
 בעל הקרקע: א. ברנרדורף-ד.י. מנעור
 היוזם: הועדה המקומית לתכנון ולבנה מרחב הערון
 המתכנן: המועצה המקומית רמת הערון
 חתמת בעל הקרקע: *[Signature]*
 חתמת היוזם: *[Signature]*
 חתמת המתכנן: *[Signature]*



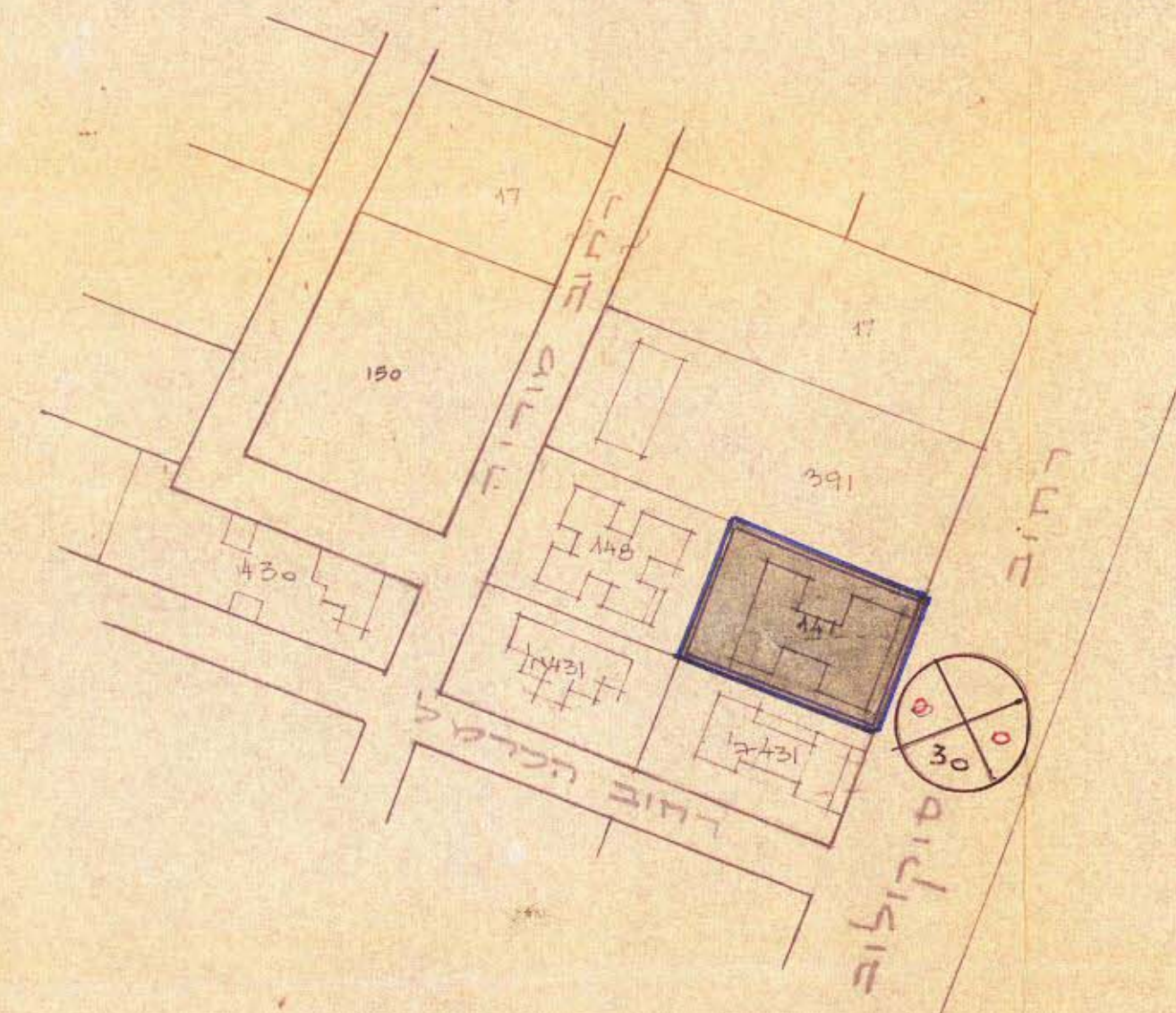
מצב קיים
 1:250



מצב חדש
 1:250

מצב עסחים

מלב קיים	מלב חדש	מלב קיים	מלב חדש
139 מ"מ	139 מ"מ	139 מ"מ	139 מ"מ
125 מ"מ	125 מ"מ	125 מ"מ	125 מ"מ
147 מ"מ	147 מ"מ	147 מ"מ	147 מ"מ
286 מ"מ	286 מ"מ	286 מ"מ	286 מ"מ
13.6%	13.6%	12.3%	14.4%
28%	28%	28%	28%



מצב סביבה
 1:1250

- מקרא
- גבול התכנת
 - חצר מסדר
 - מספר רחוב
 - קו בטן
 - רחב דרך

הועדה המקומית לתכנון ולבנה מרחב רמת-הערון

מס' 425

תאריך: 24.10.72

מס' 64

מס' 1399

מסדר הערים

תכנון הבניה השניה-1965

מס' 425

מס' 64

מס' 1399

גאודע-ניחול ומודע מקרקעין ונכסים בע"מ
 אימות אישור
 אושרה לתוקף ע"י ועדה
 שם: *[Signature]*
 חתימה: *[Signature]*