

3.01 אילן

מרחב תכנון מקומי רמת השרון  
תשריט מצורף לתכנית מס' 390

שנוי לתכנית מתאר רמת השרון  
(מס' 30)

מחוז: תל-אביב  
נפה: תל-אביב-יפו  
מועצה מקומית: רמת השרון  
גוש: 6616

1965  
חוק התכנון והבניה חס"ח-1965  
מרחב תכנון מקומי  
תכנית מס' 390  
הועדה המחוזית לתכנון ולבניה  
מיום 13.6.65  
החליטה להפקיר את  
התכנית ולתכנן לטובת  
ידידי ראש המועצה

18.6.72  
הפנים  
חוק התכנון והבניה חס"ח-1965  
קחה 22-א  
מרחב תכנון מקומי  
תכנית מס' 390  
הועדה המחוזית לתכנון ולבניה  
מיום 13.6.65  
החליטה לתת חוקק  
להכנת תכנית לעיל  
סגן מנהל כלל

בית קברות מוצע חלקה 33  
שטח התכנית 20.591 מ"ר

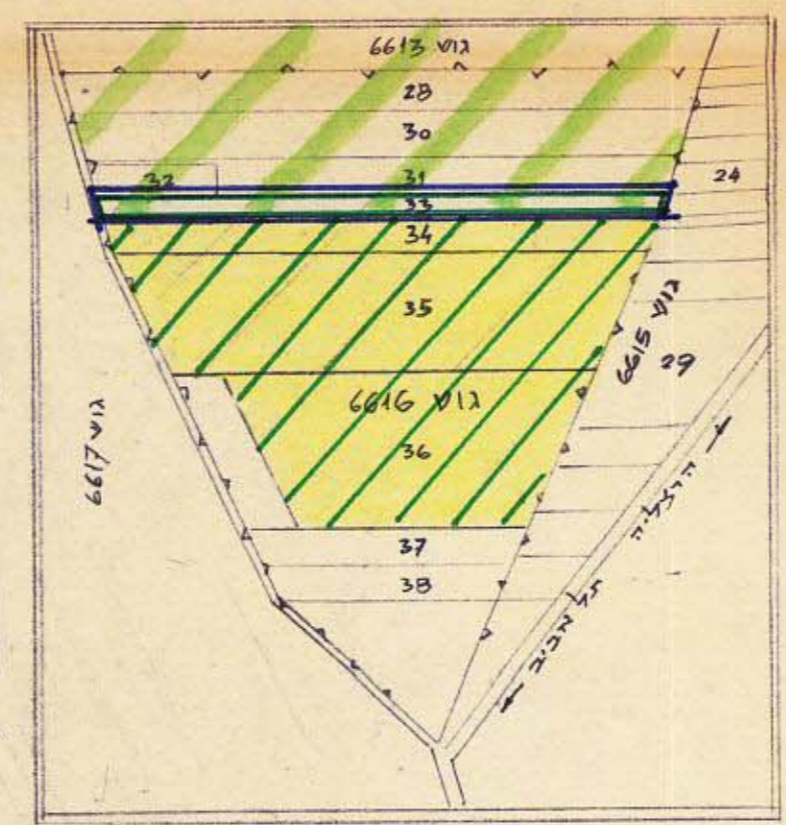
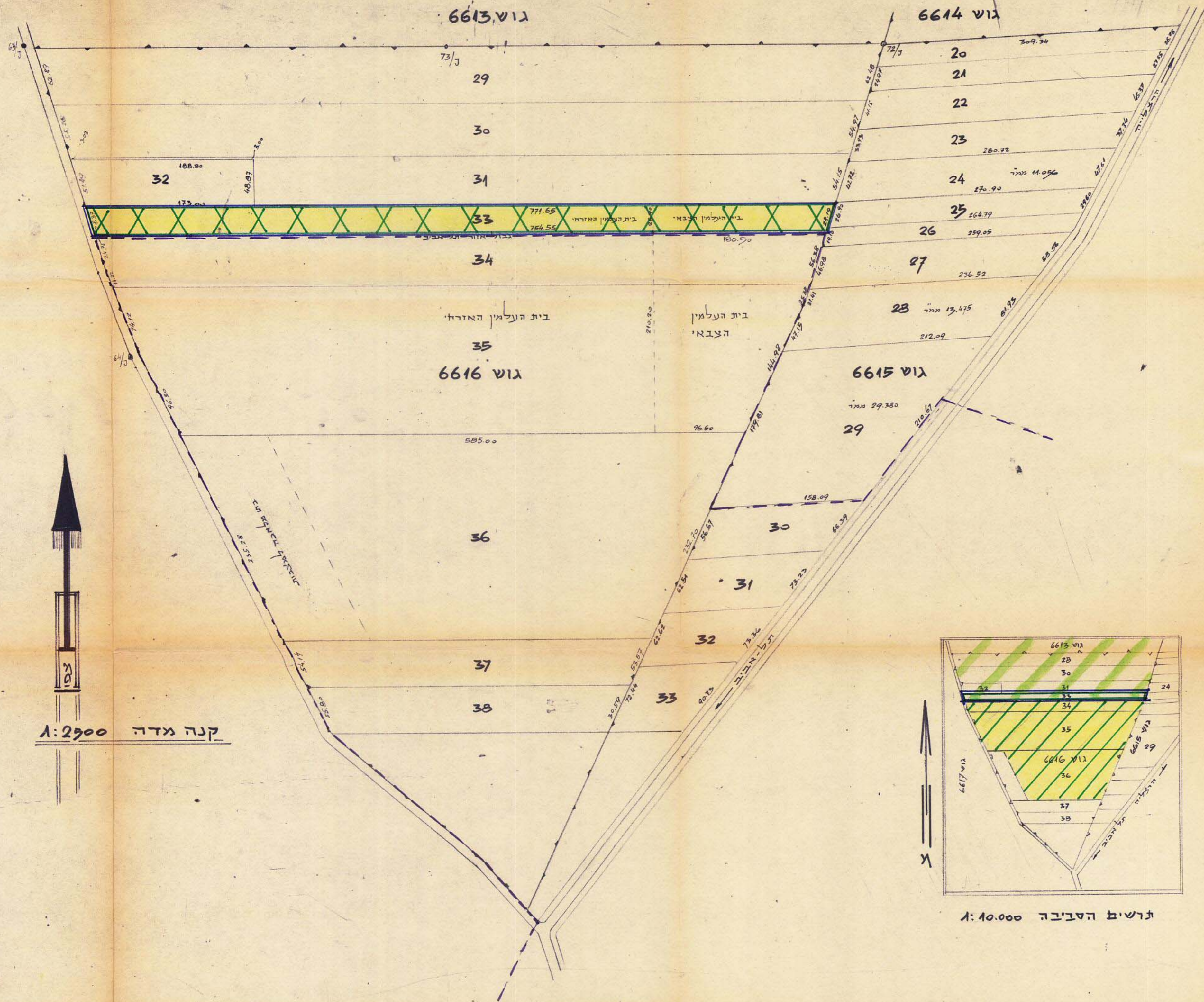
מקרא:

- גבול שפוט רמת השרון
- גבול התכנית
- XXXXX בית קברות מוצע
- XXXXX בית קברות קיים
- XXXXX אזור חקלאי


חתימת הבעלים והיוזמים:  
חתימת עורך התכנית:

הועדה המקומית לבניה ולתכנון ע"ש  
רמת השרון  
חתימת בנין ערים מס' 390  
הועדה המחוזית לבניה ולתכנון ערים  
מיום 59  
14.9.71

הועדה המקומית לבניה ולתכנון ע"ש  
רמת השרון  
חתימת בנין ערים מס' 390  
הועדה המחוזית לבניה ולתכנון ערים  
מיום 54  
14.9.71



תרשיב הסביבה 1:10.000



קנה מדה 1:2900